E – DOKLADOVÁ ČÁST

TRANSCONSULT s.r.o.

č. paré

TRANSCONSULT s.r.o.
Nerudova 37, 500 02 Hradec Králové

Vedoucí projektu	Ing. Hodek		Středisko: 1	
Odpovědný projektant			Vedoucí: Ing. Hodek	
Zpracovatel			Zak.č. 1 8 3 1 1 0 0 0 5	
Přezkoušel			Arch.č. 01020	Formát: A4
Kontroloval			Datum:	11/2021
Objednatel:	Město Světlá nad Sázavou		Účel:	PDPS

VYUŽITÍ POZEMKU PARC. Č. 549/61, K.Ú SVĚTLÁ NAD SÁZAVOU - SO 02 TERÉNNÍ A PARKOVÉ ÚPRAVY	Část. dok. E
DOKLADOVÁ ČÁST	Č. přílohy

SEZNAM DOKLADŮ NA STAVBU „VYUŽITÍ POZEMKU PARC. Č. 549/61 SVĚTLÁ NAD SÁZAVOU – SO 02 TERÉNNÍ A PARKOVÉ ÚPRAVY“, DOKUMENTACE PRO PROVEDENÍ STAVBY (PDPS)

E.1 - Vyjádření správců o existenci podzemních sítí:

1) ČEPRO, a.s., Dělnická 213, 170 04 Praha 7
2) CETIN a.s., Za Brumlovkou 266/2, 140 22 Praha 4 – Michle
3) České Radiokomunikace, a.s., Skokanská 2117/1, 169 00 Praha 6 – Břevnov
4) GasNet, s.r.o., v zastoupení GridServices, s.r.o., Plynárenská 499/1, 657 02 Brno
5) Nej.cz, s.r.o., Jana Žižky 627, 504 01 Nový Bydžov
6) Tlapnet, s.r.o., U Schodů 122/5, 190 00 Praha 9
7) T-Mobile Czech Republic, a.s., Tomíčkova 2144/1, 149 00 Praha 4
8) Vodafone Czech Republic a.s., Technická 23, 602 Brno
9) ČEZ Distribuce, a.s., Teplická 874/8, 405 02 Děčín
10) Telco Pro Services, a.s., Duhová 1531/3, 140 00 Praha 4
11) ČD Telamatika a.s., Pernerova 2819/2a, 130 00 Praha 3
12) ČEZ Energo, s.r.o., Karolínská 661/4, 186 00 Praha 8
13) Metropolitní s.r.o., Dobrovského 2366, 580 01 Havlíčkův Brod
14) Ministerstvo obrany ČR – Sekce ekonomická a majetková – Oddělení ochrany územních zájmů, Teplého 1899/C, 530 02 Pardubice
15) První telefonní společnost s.r.o., u studně 291/7, 58601 Jihlava
16) Vodovody a kanalizace Havlíčkův Brod, a.s., Žižkova 832, 580 01 Havlíčkův Brod
17) TBS Světlá nad Sázavou, p.o., Rozkoš 749, 582 91 Světlá nad Sázavou
18) ČEZ ICT Services, a.s., Duhová 1531/3, 140 00 Praha 4

E.2 - Záznamy z projednání dokumentace:

1) Záznam z výrobního výboru ze dne 31. 1. 2019, konaného na Městském úřadě Světlá n. S.
2) Záznam z výrobního výboru ze dne 27. 6. 2019, konaného na Městském úřadě Světlá n. S.

E.3 - Vyjádření k dokumentaci pro územní řízení:

1) Vyjádření Krajského úřadu kraje Vysočina, odbor životního prostředí a zemědělství ze dne 19.2.2019
2) Souhrnné vyjádření Krajského úřadu Kraje Vysočina, OŽP ze dne 5.8.2019
3) Vyjádření Městského úřadu ve Světlé n/S, OD ze dne 16.7.2019 a 2.9.2019
4) Vyjádření Městského úřadu ve Světlé n/S, OŽP ze dne 6.9.2019
5) Závazné stanovisko Městského úřadu ve Světlé n/S, odbor SÚ a ÚZ ze dne 24.7.2019
6) Vyjádření Městského úřadu ve Světlé n/S, odbor OM, OI a RR ze dne 6.8.2019
7) Vyjádření NPÚ v Telči ze dne 22.7.2019
8) Vyjádření Muzeum Vysočiny Jihlava ze dne 12.7.2019
9) Vyjádření TBS ze dne 16.8.2019
10) Závazné stanovisko HZS, územní odbor Havlíčkův Brod ze dne 23.7.2019
11) Souhlas KHS Kraje Vysočina se sídlem v Jihlavě ze dne 25.7.2019
12) Souhlasné stanovisko PČR DI HB ze dne 22.7.2019
13) Krajská správa a údržba silnic Vysočina ze dne 29.7.2019
14) Závazné stanovisko MO ze dne 1.8.2019
15) Vyjádření VAK HB ze dne 16.8.2019
16) Vyjádření ČEZ Distribuce ze dne 10.7.2019 a 31.7.2019
17) Vyjádření GridServices ze dne 13.8.2019
18) Vyjádření CETIN ze dne 11.7.2019
19) Závazné stanovisko Městského úřadu ve Světlé n/S, OŽP z hlediska nakládání s odpady ze dne 15.7.2019
20) Souhlas Městského úřadu ve Světlé n/S, odbor OM, OI a RR ze dne 31.7.2019
21) Povolení zvláštního užívání komunikace Městského úřadu ve Světlé n/S, OD ze dne 6.9.2019
22) Souhlas s odnětím ze ZPF Městského úřadu ve Světlé n/S, OŽP ze dne 16.9.2019
23) Souhlas forsthaus N s.r.o. ze dne 2.8.2019
24) Vyjádření Krajského úřadu kraje Vysočina, odbor životního prostředí a zemědělství ze dne 17.10.2019

E.4 – Rozhodnutí a povolení:

1) Územní rozhodnutí o změně využití území vydané MÚ Světlá nad Sázavou, odbor stavebního úřadu a územního plánování ze dne 17.1.2020
2) Nabytí právní moci vydané MÚ Světlá nad Sázavou, odbor stavebního úřadu a územního plánování ze dne 26.2.2020
3) Povolení k nakládání s podzemními vodami vydané MÚ Světlá nad Sázavou, OŽP ze dne 8.12.2021

E.4 – Rozhodnutí a povolení:

1) Územní rozhodnutí o změně využití území vydané MÚ Světlá nad Sázavou, odbor stavebního úřadu a územního plánování ze dne 17.1.2020
2) Nabytí právní moci vydané MÚ Světlá nad Sázavou, odbor stavebního úřadu a územního plánování ze dne 26.2.2020
3) Povolení k nakládání s podzemními vodami vydané MÚ Světlá nad Sázavou, OŽP ze dne 8.12.2021

3

Městský úřad Světlá nad Sázavou
odbor životního prostředí
náměstí Trčků z Lípy 18, 582 91 Světlá nad Sázavou

32068/2021/SNS
MSNS/15015/2021/OŽP-5

Č.j.: MSNS/15015/2021/OŽP-5
Světlá nad Sázavou dne: 8. 12. 2021
Vypraveno dne: 8. 12. 2021

Vyřizuje: Ing. Jan Borek
Telefon: 569 496 645
E-mail: borek@svetlans.cz

Městský úřad Světlá nad Sázavou
Toto rozhodnutí:
- bylo vypraveno dne: 08-12-2021
- nabylo právní moci dne: 04-01-2022
podpis: .....

ROZHODNUTÍ

Výroková část:

Městský úřad Světlá nad Sázavou, odbor životního prostředí, jako věcně příslušný vodoprávní úřad podle ustanovení § 104 odst. 2 písm. c) a ustanovení § 106 odst. 1 zákona č. 254/2001 Sb., o vodách a o změně některých zákonů, ve znění pozdějších předpisů (dále jen „vodní zákon"), s působností speciálního stavebního úřadu podle ustanovení § 15 odst. 5 vodního zákona a ustanovení § 15 odst. 1 písm. d) zákona č. 183/2006 Sb., o územním plánování a stavebním řádu, ve znění pozdějších předpisů (dále jen „stavební zákon"), místně příslušný správní orgán podle ustanovení § 11 odst. 1 písm. b) zákona č. 500/2004 Sb., správní řád, ve znění pozdějších předpisů (dále jen „správní řád"), žadateli a stavebníkovi (účastník řízení dle ustanovení § 27 odst. 1 správního řádu), kterým je:

Město Světlá nad Sázavou, IČO 00268321, náměstí Trčků z Lípy 18, 582 91 Světlá nad Sázavou,
zastoupeno na základě plné moci společností FINGEO s.r.o., IČO 04678982, Litomyšlská 1622, 565 01 Choceň,

I. vydává

podle ustanovení § 8 odst. 1 písm. b) bodu 1. vodního zákona

povolení k nakládání s podzemními vodami

k jejich odběru na pozemku parc. č. 549/61 v k.ú. Světlá nad Sázavou, obec Světlá nad Sázavou, Kraj Vysočina, Kraj Vysočina, s orientačním určením polohy místa odběru podzemních vod souřadnicemi S – JTSK: X = 1098952; Y = 679041. Číslo hydrogeologického rajonu: 6520 – Krystalinikum v povodí Sázavy.

Popis nakládání s vodami: odběr podzemní vody z vodního zdroje – vrtané studny pomocí ponorného čerpadla.

Účel povoleného odběru podzemní vody: zdroj podzemní vody pro závlahu okolní travnaté plochy.

Rozsah povoleného nakládání s vodami:

Průměrný odběr:	**0,2 l/s**	Maximální měsíční odběr:	**520 m³/měsíc**
Maximální odběr:	**1,0 l/s**	Maximální roční odběr:	**4.160 m³/rok**

Počet měsíců v roce, kdy se voda odebírá: **8 měsíců (březen – říjen)**
Doba, na kterou se povolení vydává: **do 31. 12. 2036.**

Pro nakládání s vodami se stanovují následující podmínky:

1. Povolený rozsah nakládání je závazný a nesmí být překročen. O případnou změnu bude požádán příslušný vodoprávní úřad.
2. Povolení odběru vody je vydáváno bez ohledu na jakost podzemní vody v místě jejího odběru.
3. Množství odebraných podzemních vod bude měřeno vodoměrem (jako zařízením provozovatele jímacího zařízení) v souladu s ustanoveními § 10 vodního zákona a navazující vyhlášky Ministerstva zemědělství č. 20/2002 Sb., o způsobu a četnosti měření množství vody, ve znění pozdějších předpisů.

II. vydává

podle ustanovení § 15 odst. 1 vodního zákona a ustanovení § 115 stavebního zákona a § 18c vyhlášky č. 503/2006 Sb., o podrobnější úpravě územního rozhodování, územního opatření a stavebního řádu, ve znění pozdějších předpis

stavební povolení

k provedení stavby vodního díla **„Vrtaná studna"** na pozemcích parc. č. 549/61 v k.ú. Světlá nad Sázavou, obec Světlá nad Sázavou, Kraj Vysočina, s orientačním určením polohy vodního díla souřadnicemi S – JTSK: vrtaná studna X = 1098952; Y = 679041.

Základní údaje o povolované stavbě:

Účel vodního díla: stavba sloužící k povolenému nakládání s podzemními vodami spočívající v odběru podzemních vod – zdroj vody pro závlahu okolní travnaté plochy.

Druh vodního díla: dle § 55 odst. 1 písm. j) vodního zákona – studna.

Popis stavby vodního díla: Jedná se o úpravu zhlaví průzkumného hydrogeologického vrtu SS-1-19 (hloubka vrtu 50 m, vrtný průměr 250/216 mm). Vrt byl vystrojen PVC-U zárubnicemi ∅ 140x5,2 mm, které jsou v hloubce 26,0 – 46,0 m pod terénem perforované. Zhlaví vrtu bude upraveno na výšku cca 0,20 m nad dnem. Šachta bude železobetonová monolitická konstrukce z betonu C25/30 XF3+XC4+XD2. Vstup do šachty bude pomocí žebříku. Vstup do šachty bude opatřen pískovým poklopem o velikosti 1,0 x 1,0 m. Šachta bude opatřena dvěma větracími komínky. Podlaha šachty bude vyspádovaná do kaliště. Šachta bude proti promrznutí chráněná tepelnou izolací – exrudovaný polystyrén tl. 50 mm, do hloubky min. 1,2 m pod terénem. Výtlak od čerpadla k zhlaví bude proveden z potrubí z PPr DN 40.

Pro provedení stavby vodoprávní úřad dle ustanovení § 15 odst. 3 vodního zákona a § 115 odst. 1 stavebního zákona stanovuje následující podmínky:

1. Stavba bude provedena v souladu s projektovou dokumentací "Využití pozemku p.č. 549/61 k.ú. Světlá nad Sázavou", ověřenou speciálním stavebním úřadem ve vodoprávním řízení, kterou v červnu 2021 vypracovala společnost FINGEO s.r.o., Litomyšlská 1622, 565 01 Choceň (zpracovala: Ing. Zuzana Navarová; autorizoval: Ing. Ivo Hubený, autorizovaný inženýr pro vodohospodářské stavby – ČKAIT 0700583). Veškeré změny, které budou mít vliv na technické řešení stavby či majetkoprávní vztahy je nutno před realizací projednat a nechat schválit vodoprávním úřadem.
2. Před zahájením stavby je stavebník povinen zajistit vytýčení všech existujících sítí technické infrastruktury a práce v jejich blízkosti budou prováděny dle pokynů jejich správců. Přeložky nebo jiné zásahy musí být předem projednány s jejich operativními správci. Každé poškození kabelového vedení či zařízení bude neprodleně ohlášeno příslušnému správci a to i v případě, že nedojde k bezprostřední poruše či přerušení dodávky.
3. Stavba bude prováděna dodavatelsky právnickou nebo fyzickou osobou oprávněnou k provádění předmětných stavebních a montážních prací. Před zahájením stavebních prací oznámí stavebník vodoprávnímu úřadu termín zahájení stavby, název a sídlo stavebního podnikatele, který bude stavbu provádět.
4. Před zahájením stavby bude na viditelném místě u vstupu na staveniště umístěn štítek "*Stavba povolena*", který obdrží stavebník po nabytí právní moci tohoto rozhodnutí. Štítek musí být chráněn před povětrnostními vlivy, aby údaje na něm uvedené zůstaly čitelné a ponechán na stavbě do závěrečné prohlídky stavby.
5. Na stavbě musí být k dispozici projektová dokumentace stavby ověřená ve stavebním řízení, všechny doklady týkající se prováděné stavby a bude veden stavební deník.
6. Při stavbě vrtané studny budou dodržena ustanovení § 17 vyhlášky Ministerstva zemědělství č. 590/2002 Sb., o technických požadavcích pro vodní díla, ve znění pozdějších předpisů, ustanovení příslušných technických norem, zejména ČSN 75 5115 – Jímání podzemní vody a předpisy týkající

se bezpečnosti práce a technických zařízení. Konstrukce a provedení studny musí zabraňovat vnikání dešťové vody a nečistot do studny. Studna musí být zajištěna proti pádu osob.

7. Stavba bude provedena z nezávadných, ověřených a schválených materiálů, výrobků a konstrukcí, jejichž vlastnosti z hlediska způsobilosti stavby pro daný účel splní po dobu předpokládané existence stavby při běžné údržbě požadavky na mechanickou odolnost a stabilitu, požární bezpečnost, hygienu, ochranu zdraví a životního prostředí.
8. V případě použití elektrického zařízení (ponorného čerpadla, plovákového spínače hladiny) musí být el. instalace provedena dle příslušných norem. Osazení čerpacího zařízení bude provedeno podle montážních pokynů výrobce tak, aby se při jeho provozování vyloučilo znečišťování vody ve studni. Při odběru nesmí vyčerpávaná voda vtékat zpět do studny.
9. Při provádění stavby budou splněny povinnosti vyplývající ze zákona č. 309/2006 Sb., kterým se upravují další požadavky bezpečnosti a ochrany zdraví při práci v pracovněprávních vztazích a o zajištění bezpečnosti a ochrany zdraví při činnosti nebo poskytování služeb mimo pracovněprávní vztahy (zákon o zajištění dalších podmínek bezpečnosti a ochrany zdraví při práci) a nařízení vlády č. 591/2006 Sb., o bližších minimálních požadavcích na bezpečnost a ochranu zdraví při práci na staveništích, a dbát o ochranu zdraví osob na staveništi.
10. Při provádění prací je třeba počínat si tak, aby bylo co nejméně omezeno a rušeno užívání sousedních pozemků nebo staveb na nich a aby nebyla způsobena škoda vlastníkům sousedních pozemků nebo staveb – zejména dbát, aby nedocházelo k neodůvodněnému omezení práv vlastníků sousedních pozemků nebo staveb, k ohrožení zdraví a života osob, k poškozování majetku a ničení zeleně, k nepořádku na staveništi apod. Případný zásah do soukromých pozemků musí být předem projednán s jejich vlastníky. Po celou dobu výstavby předmětné stavby bude staveniště zajištěno proti vniknutí nepovolaných osob.
11. Při provádění stavby nesmí být nad přípustnou míru znečišťováno životní prostředí a přilehlé komunikace, okolní zástavby nesmí být nad přípustnou míru obtěžována hlukem, prachem a vibracemi. Zároveň musí být učiněna taková opatření, aby nedošlo k úniku látek negativně ovlivňující jakost a zdravotní nezávadnost povrchových a podzemních vod.
12. S odpady vzniklými při realizaci stavby bude nakládáno v souladu se zákonem č. 185/2001 Sb., o odpadech, ve znění pozdějších předpisů – budou tříděny dle jednotlivých druhů a kategorií a budou předány k přednostnímu využití případně odstranění oprávněným osobám nebo na zařízení tomu určená. Přebytečná zemina, která nebude využita v rámci této stavby, bude odstraněna v souladu se zákonem o odpadech a jeho prováděcími předpisy.
13. Stavebník je povinen vodoprávnímu úřadu oznámit za účelem provedení kontrolní prohlídky stavby tyto fáze výstavby:
    - závěrečná kontrolní prohlídka stavby po dokončení stavby vodního díla.
14. Stavba bude dokončena **do 31. 12. 2022**.

III. stanovuje,

že stavbu lze užívat jen na základě kolaudačního souhlasu.

K žádosti o kolaudační souhlas stavebník předloží:

- popis a zdůvodnění odchylek skutečného provedení stavby od ověřené projektové dokumentace a dokumentaci skutečného provedení stavby (došlo-li k odchylkám proti stavebnímu povolení);
- protokol o předání a převzetí dokončené stavby od zhotovitele (pokud bude pořízen);
- doklady o výsledcích předepsaných zkoušek:
    - výchozí zpráva elektrorevize (bude-li ke studni umístěno elektrické čerpadlo na stálo s přívodem el. energie zemním kabelem);
- doklady o ověření požadovaných vlastností použitých výrobků s požadavky na stavbu:
    - např. certifikáty použitých materiálů/prohlášení zhotovitele o použitých materiálech;
- doklady o likvidaci všech odpadů vzniklých realizací stavby.

Účastník řízení, na něhož se vztahuje rozhodnutí správního orgánu:

- Město Světlá nad Sázavou, IČO 00268321, náměstí Trčků z Lípy 18, 582 91 Světlá nad Sázavou

Odůvodnění:

Městský úřad Světlá nad Sázavou, odbor životního prostředí, jako příslušný vodoprávní úřad obdržel dne 27. 8. 2021 od žadatele a stavebníka Města Světlá nad Sázavou (IČO 00268321), se sídlem náměstí Trčků z Lípy 18, 582 91 Světlá nad Sázavou, ve vodoprávním řízení zastoupeného společností FINGEO s.r.o. (IČO 04678982), se sídlem Litomyšlská 1622, 565 01 Choceň, žádost o povolení k odběru podzemních vod dle § 8 odst. 1 písm. b) bodu 1. vodního zákona a žádost o vydání stavebního povolení k vodnímu dílu „Vrtaná studna" na pozemku parc. č. 549/61 v k.ú. Světlá nad Sázavou, obec Světlá nad Sázavou, Kraj Vysočina, dle § 15 odst. 1 vodního zákona. Uvedeným dnem bylo zahájeno společné vodoprávní řízení dle ustanovení § 9 odst. 5 vodního zákona.

Vodoprávní úřad v rámci stanovování okruhu účastníků přiznal postavení účastníka řízení:

- ✓ ve věci vydání stavebního povolení vodního díla na pozemku parc. č. 549/61 v k.ú. Světlá nad Sázavou dle ustanovení § 109 stavebního zákona stavebníkovi a vlastníkovi pozemku, na kterém má být stavba prováděna (Město Světlá nad Sázavou), vlastníkům sousedních pozemků nebo staveb na nich, jejichž vlastnická práva by provedenou stavbou mohla být přímo dotčena (Leoš Veselý, Romana Veselá, JUDR. Pavel Zrůst a Agrofo s.r.o.);
- ✓ ve věci vydání povolení k nakládání s podzemními vodami – k jejich odběru z vodního díla na pozemku parc. č. 549/61 v k.ú. Světlá nad Sázavou dle ustanovení § 115 odst. 16 vodního zákona žadateli a dle § 115 odst. 4 vodního zákona obci, v jejímž územním obvodu by mohlo dojít rozhodnutím vodoprávního úřadu k ovlivnění vodních poměrů nebo životního prostředí (Město Světlá nad Sázavou).

Zahájení vodoprávního řízení bylo oznámeno dne 8. 11. 2021 všem známým účastníkům řízení a dotčeným orgánům dopisem č.j.: MSNS/15015/2021/OŽP-3 a současně s ním vodoprávní úřad oznámil, že podle ustanovení § 112 odst. 2 stavebního zákona a § 115 odst. 8 vodního zákona upustil od ohledání na místě a ústního jednání, neboť situace na místě samém je mu dostatečně známá, byly předloženy všechny požadované doklady a žádosti s předloženou projektovou dokumentací poskytují dostatečný podklad pro posouzení navrhované stavby a související nakládání s podzemními vodami. Současně byla stanovena lhůta 10 dnů od doručení oznámení o zahájení řízení, ve které mohli účastníci řízení uplatnit své námitky a dotčené orgány svá stanoviska u Městského úřadu Světlá nad Sázavou, odboru životního prostředí, kde bylo též možné nahlédnout do podkladů rozhodnutí. V této lhůtě nebyly vzneseny žádné námitky ani připomínky.

Po přezkoumání všech dostupných podkladů vodoprávní úřad zjistil, že podané žádosti o stavební povolení k vodnímu dílu a o povolení k nakládání s povrchovými vodami byly doloženy všemi povinnými doklady dle ustanovení § 2 a § 10 vyhlášky Ministerstva zemědělství č. 183/2018 Sb., o náležitostech rozhodnutí a dalších opatření vodoprávního úřadu a o dokladech předkládaných vodoprávnímu úřadu, ve znění pozdějších předpisů, a že žádosti jsou úplné a oprávněné. Pomocí dálkového přístupu k údajům z katastru nemovitostí ověřil existenci vlastnického práva k pozemku parc. č. 549/61 v k.ú. Světlá nad Sázavou. Vodoprávní úřad dále přezkoumal žádosti z hlediska souladu s územně plánovacími podklady, úplnosti a přehlednosti projektové dokumentace a vyhovění obecným technickým požadavkům na stavby. Územní rozhodnutí o umístění předmětné stavby bylo vydáno Městským úřadem Světlá nad Sázavou, odborem stavebního úřadu a územního plánování, náměstí Trčků z Lípy 18, 582 91 Světlá nad Sázavou, pod č.j.: MSNS/19593/2019/OSÚaÚP-3 dne 17. 1. 2020 (nabytí právní moci dne 18. 2. 2020). Vodoprávní úřad žádosti projednal s účastníky řízení a s dotčenými orgány, posoudil shromážděná stanoviska.

Vodoprávní úřad zjistil, že projektová dokumentace je úplná, přehledná, byla zpracována oprávněnou osobou a jsou řešeny v odpovídající míře obecné požadavky na výstavbu. Stavebník prokázal, že má vlastnické právo a právo založené smlouvami, které mu dovoluje provést stavbu. Vyjádření a stanoviska dotčených orgánů, která byla předložena k žádosti o stavební povolení a o povolení k nakládání s podzemními vodami, byla zkoordinována a podmínky či požadavky v nich uvedené byly buď zapracovány do projektové dokumentace výše uvedené stavby, nebo byly zahrnuty do podmínek tohoto rozhodnutí. Realizací předmětné stavby nebudou ohroženy zájmy chráněné vodním a stavebním zákonem, ani nepřiměřeně omezena či ohrožena práva a oprávněné zájmy účastníků řízení.

S ohledem na hospodárné a účelné využívání vodních zdrojů dané vodním zákonem byla stanovena podmínka č. 3 výroku povolujícího nakládání s podzemními vodami. V případě, že by vodoprávní úřad žadateli podmínku měřit množství odebraných vod a vést jejich evidenci nestanovil, byl by rozsah odebrané podzemní vody v praxi nezjistitelný. Žadatel dále požadoval povolit nakládání s vodami na dobu 30 let. Vodoprávní úřad však přihlédl ke stanovisku správce povodí (Povodí Vltavy, státní podnik, závod Dolní Vltava) ze dne 17. 8. 2021 pod zn.: PVL-58324/2021/240-Vo, který podmínečně souhlasil s odběrem podzemní vody, a omezil doby platnosti povolení na dobu určitou – do 31. 12. 2036, z důvodu bilančního vyhodnocení daného vodního útvaru v rámci postupné aktualizace Plánů oblastí povodí Dolní Vltavy.

Městský úřad Světlá nad Sázavou, odbor životního prostředí, v průběhu vodoprávního řízení neshledal důvody bránící vydání tohoto rozhodnutí, a proto rozhodl způsobem uvedeným ve výrokové části.

Podklady k vydání vodoprávního rozhodnutí:

1. Projektová dokumentace stavby „Využití pozemku p.č. 549/61 k. ú. Světlá nad Sázavou", vypracovala v červnu 2021 společnost FINGEO s.r.o., IČO 04678982, Litomyšlská 1622, 565 01 Choceň (zpracovala: Ing. Zuzana Navarová; autorizoval: Ing. Ivo Hubený, autorizovaný inženýr pro vodohospodářské stavby – ČKAIT 0700583) vč. vyjádření osoby s odbornou způsobilostí v hydrogeologii k vydání povolení nakládání s podzemními vodami (zpracovala: Ing. Zuzana Navarová; odpovědný řešitel: RNDr. Svatopluk Šeda (odborná způsobilost v hydrogeologii a sanační geologii – č. 2067/2008).
2. Územní rozhodnutí vydané Městským úřadem Světlá nad Sázavou, odborem stavebního úřadu a územního plánování, náměstí Trčků z Lípy 18, 582 91 Světlá nad Sázavou, pod č.j.: MSNS/19593/2019/OSÚaÚP-3 dne 17. 1. 2020 (nabytí právní moci dne 18. 2. 2020).
3. Souhlas podle § 15 odst. 2 stavebního zákona s vydáním povolení stavby, vydal Městský úřad Světlá nad Sázavou, odbor stavebního úřadu a územního plánování, pod č.j. MSNS/19579/2021/OSÚaÚP-2 dne 1. 12. 2021.
4. Vyjádření k projektu geologických prací, vydal Krajský úřad Kraje Vysočina, odbor životního prostředí a zemědělství, Žižkova 57, 587 33 Jihlava, dne 18. 7. 2019 pod č.j.: KUJI 48885/2019, OZPZ 106/2019.
5. Vyjádření o existenci sítě elektronických komunikací ze dne 13. 7. 2021, č.j.: 724722/21, vydala společnost CETIN a.s.
6. Vyjádření o existenci sítě elektronických komunikací ze dne 14. 6. 2021, č.j.: VYJNEJ-2021-03374-01 a VYJNEJ-2021-03375-01, vydala společnost Nej.cz s.r.o..
7. Souhrnné stanovisko k existenci sítě elektronických komunikací ze dne 3. 6. 2021, č.j.: 1202111282, vydal ČD –Telematika a.s.
8. Sdělení o existenci energetického zařízení, sítě pro elektronickou komunikaci nebo zařízení technické infrastruktury ze dne 28. 5. 2021, zn.: 0101536509, vydala společnost ČEZ Distribuce, a.s.
9. Sdělení o existenci komunikačního vedení ze dne 28. 5. 2021, zn.: 0700389899, vydala společnost ČEZ ICT Services, a.s.
10. Sdělení o existenci komunikačního vedení ze dne 28. 5. 2021, zn.: 0201250817, vydala společnost Telco Pro Services, a.s.
11. Stanovisko o existenci sítí provozovaných plynárenských zařízení ze dne 3. 6. 2021, zn.: 5002391507, vydala společnost GasNet Služby, s.r.o.
12. Vyjádření k projektové dokumentaci ze dne 1. 6. 2021, zn.: PTSS066, vydala společnost První telefonní společnost s r.o.
13. Vyjádření a stanovení podmínek pro udělení souhlasu s umístěním stavby v ochranném pásmu sítě technické infrastruktury společnosti T-Mobile Czech Republic a.s., vydané dne 1. 6. 2021 pod značkou E28914/21.
14. Vyjádření společnosti Vodafone Czech Republic a.s. k projektové dokumentaci, vydané dne 1. 6. 2021 pod značkou 210601-1544300779.
15. Stanovisko správce povodí, vydalo Povodí Vltavy, státní podnik, závod Dolní Vltava, Grafická 36, 150 21 Praha 5, pod zn. PVL-58324/2021/240-Vo ze dne 17. 8. 2021.
16. Výpisy z katastru nemovitostí – informace o parcelách ověřené ke dni vydání tohoto rozhodnutí.

17. Kopie katastrální mapy území se zakreslením místa stavby a nakládání s vodami v měřítku 1 : 1 000.
18. Situace širších vztahů nakládání s vodami a jeho okolí v měřítku 1 : 10 000.
19. Plán kontrolních prohlídek stavby (součást žádosti o stavební povolení) ze dne 24. 8. 2021.
20. Plná moc ze dne 3. 7. 2019 (zmocnitel: Město Světlá nad Sázavou; zmocněnec: TRANSCONSULT s.r.o.).
21. Plná moc ze dne 26. 5. 2021 (zmocnitel: TRANSCONSULT s.r.o.; zmocněnec: FINGEO s.r.o.).

Poučení účastníků:

Proti tomuto rozhodnutí lze podat odvolání, ve kterém účastník řízení uvede, v jakém rozsahu se rozhodnutí napadá a dále namítaný rozpor s právními předpisy nebo nesprávnost rozhodnutí nebo řízení, jež mu předcházelo, ve lhůtě 15 dnů ode dne jeho oznámení ke Krajskému úřadu Kraje Vysočina, odboru životního prostředí a zemědělství, podáním učiněným u zdejšího správního orgánu, tj. Městského úřadu Světlá nad Sázavou, odboru životního prostředí.

Odvolání se podává s potřebným počtem stejnopisů tak, aby jeden stejnopis zůstal správnímu orgánu a aby každý účastník dostal jeden stejnopis. Nepodá-li účastník potřebný počet stejnopisů, vyhotoví je správní orgán na náklady účastníka. Podané odvolání má odkladný účinek. Odvoláním lze napadnou výrokovou část rozhodnutí, jednotlivý výrok nebo jeho vedlejší ustanovení. Odvolání jen proti odůvodnění rozhodnutí je nepřípustné.

Vodoprávní úřad po dni nabytí právní moci stavebního povolení zašle stavebníkovi jedno vyhotovení ověřené projektové dokumentace a štítek obsahující identifikační údaje o povolené stavbě. Další vyhotovení ověřené projektové dokumentace zašle vlastníkovi stavby, pokud není stavebníkem. Stavebník je povinen štítek před zahájením stavby umístit na viditelném místě u vstupu na staveniště a ponechat jej tam až do dokončení stavby, případně do vydání kolaudačního souhlasu; rozsáhlé stavby se mohou označit jiným vhodným způsobem s uvedením údajů ze štítku.

Stavba nesmí být zahájena, dokud stavební povolení nenabude právní moci. Stavební povolení pozbývá platnosti, jestliže stavba nebyla zahájena do 2 let ode dne, kdy nabylo právní moci. Dobu platnosti stavebního povolení může vodoprávní úřad prodloužit na odůvodněnou žádost stavebníka podanou před jejím uplynutím. Podáním žádosti se staví běh lhůty platnosti stavebního povolení. Stavební povolení pozbývá platnosti též dnem, kdy stavební úřad obdrží oznámení stavebníka o tom, že od provedení svého záměru upouští; to neplatí, jestliže stavba již byla zahájena.

Dle § 10 vodního zákona má oprávněný, který má povolení k nakládání s vodami v množství alespoň 1 000 m^3 vody v kalendářním roce nebo 100 m^3 vody v kalendářním měsíci, povinnost měřit množství vody, se kterou nakládá, a předávat výsledky tohoto měření příslušnému správci povodí postupem podle § 22 odst. 2 a § 126 odst. 6 vodního zákona. Způsob a četnost měření množství vody se provádí dle vyhlášky č. 20/2002 Sb., o způsobu a četnosti měření množství vody ve znění vyhlášky č. 93/2011 Sb. Odběr překračující uvedené m^3 podléhá zpoplatnění.

MĚSTSKÝ ÚŘAD 3 odbor životního prostředí Světlá nad Sázavou

Ing. Jan Borek
referent odboru životního prostředí

Rozdělovník:

I. <u>Obdrží účastníci řízení:</u> (doporučeně na doručenku):

- Město Světlá nad Sázavou, náměstí Trčků z Lípy 18, 582 91 Světlá nad Sázavou; IDDS: yptb58f
  obdrží: FINGEO s.r.o., Litomyšlská 1622, 565 01 Choceň; IDDS: j2rfgcd
- Leoš Veselý, Nerudova 1189, 582 91 Světlá nad Sázavou
- Romana Veselá, Nerudova 1189, 582 91 Světlá nad Sázavou
- JUDr. Pavel Zrůst, Generála Sedláčka 1735, Stará Boleslav, 250 01 Brandýs nad Labem-Stará Boleslav
- Agrofo s.r.o., Malostranská 1137, 582 91 Světlá nad Sázavou; IDDS: qxuwasm

II. <u>Obdrží dotčené orgány:</u> (doporučeně na dodejku)

- Městský úřad Světlá nad Sázavou, odbor stavebního úřadu a územního plánování, náměstí Trčků z Lípy 18, 582 91 Světlá nad Sázavou; IDDS: yptb58f
- Obvodní báňský úřad pro území krajů Libereckého a Vysočina, Tř. 1. máje 858/26, 460 01 Liberec 1; IDDS: tqjaduc

III. <u>Obdrží na vědomí:</u> (doporučeně na dodejku)

- Povodí Vltavy, státní podnik, Holečkova 8, 150 24 Praha 5; IDDS: gg4t8hf
  obdrží: pracoviště Povodí Vltavy, státní podnik, závod Dolní Vltava, Grafická 36, 150 21 Praha 5

DP 046 - 1 / 2.3. 20

2

Městský úřad Světlá nad Sázavou
odbor stavebního úřadu a územního plánování
náměstí Trčků z Lípy 18, 582 91 Světlá nad Sázavou

Č.j.: MSNS/19593/2019/OSÚaÚP-4
Vyřizuje: Mgr. Ryndová Jana
Telefon: 569 496 651
E-mail: ryndovaj@svetlans.cz

6144/2020/SNS
MSNS/19593/2019/OSÚaÚP-

Ve Světlé nad Sázavou dne: 26.2.2020

SDĚLENÍ

Městský úřad Světlá nad Sázavou, odbor stavebního úřadu a územního plánování, jako příslušný správní orgán Vám sděluje, že rozhodnutí č.j. MSNS/19593/2019/OSÚaÚP-3 ze dne 17.1.2020

nabylo právní moci

ve smyslu ustanovení § 73 odst. 1 zákona č. 500/2004 Sb., správní řád, ve znění pozdějších předpisů **dne 18.2.2020** a je vykonatelné.

Mgr. Ryndová Jana
úředník odboru stavebního úřadu
a územního plánování

Obdrží:

Stavebník: (IDDS)
Město Světlá nad Sázavou, IDDS: yptb58f
sídlo: náměstí Trčků z Lípy č.p. 18, 582 91 Světlá nad Sázavou, *v zastoupení na základě plné moci včetně doručování:* TRANSCONSULT s.r.o., IDDS: wbeszgc
sídlo: Nerudova č.p. 37/32, Pražské Předměstí, 500 02 Hradec Králové 2

DATOVÉ SCHRÁNKY

Datová schránka: wbeszgc, TRANSCONSULT s.r.o.
Uživatel: Jiří Faltus

Přijatá zpráva - Detail zprávy

Předmět: sdělení - nabytí právní moci: SO 02 Terénní a parkové úpravy
ID zprávy: 757973317
Typ zprávy: Přijatá datová zpráva
Stav zprávy: Doručená
Datum a čas: 2. 3. 2020 v 06:43:29

Odesílatel: Město Světlá nad Sázavou, náměstí Trčků z Lípy 18, 58291 Světlá nad Sázavou, CZ
ID schránky: yptb58f
Typ schránky: Orgán veřejné moci
Odesílající osoba: Oprávněná osoba

Zmocnění: Nezadáno
Naše čís. jednací: MSNS/19593/2019/OSÚaÚP-4
Naše spisová zn.: MSNS/19593/2019/OSÚaÚP
Vaše čís. jednací: Nezadáno
Vaše spisová zn.: Nezadáno
K rukám: Nezadáno
Do vlastních rukou: Ne
Zakázáno doručení fikcí: Ne

Přílohy:

2019-19593.pdf (125,93 kB)

Události zprávy:

28. 2. 2020 v 15:04:08	EV0: Datová zpráva byla podána.
28. 2. 2020 v 15:04:09	EV5: Datová zpráva byla dodána do datové schránky příjemce. Je-li příjemcem datové zprávy orgán veřejné moci vystupující v postavení orgánu veřejné moci, byla datová zpráva tímto okamžikem doručena.
2. 3. 2020 v 06:43:29	EV11: Přihlásila se oprávněná osoba ve smyslu § 8, odst. 1 až 4 zákona č. 300/2008 Sb., v platném znění. Datová zpráva je nyní doručena. Případné dřívější datum doručení fikcí nebo doručení dodáním do schránky orgánu veřejné moci není dotčeno.

DS 034/21.1.20 (1)

Městský úřad Světlá nad Sázavou
odbor stavebního úřadu a územního plánování
náměstí Trčků z Lípy 18, 582 91 Světlá nad Sázavou

Č.j.: MSNS/19593/2019/OSÚaÚP-3
Vyřizuje: Mgr. Ryndová Jana
Telefon: 569 496 651
E-mail: ryndovaj@svetlans.cz

1516/2020/SNS
MSNS/19593/2019/OSUaUP-

Ve Světlé nad Sázavou dne: 17.1.2020

ROZHODNUTÍ
ÚZEMNÍ ROZHODNUTÍ

Výroková část:

Městský úřad Světlá nad Sázavou, odbor stavebního úřadu a územního plánování, jako stavební úřad příslušný podle § 13 odst. 1 písm. c) zákona č. 183/2006 Sb., o územním plánování a stavebním řádu (stavební zákon), ve znění pozdějších předpisů (dále jen "stavební zákon"), v územním řízení posoudil podle § 84 až 90 stavebního zákona žádost o vydání rozhodnutí o změně využití území a umístění stavby, kterou dne 18.10.2019 podal

Město Světlá nad Sázavou, IČO 00268321, náměstí Trčků z Lípy 18, 582 91 Světlá nad Sázavou, *kterého zastupuje*: **TRANSCONSULT s.r.o.,** *zmocněnec:* **Ing. Pavel Hodek, IČO 47455292,** *se sídlem:* **Nerudova 37/32, Pražské Předměstí, 500 02 Hradec Králové 2**

(dále jen "žadatel"), a na základě tohoto posouzení:

I. **Vydává** podle § 80 a 92 stavebního zákona a § 10 vyhlášky č. 503/2006 Sb., o podrobnější úpravě územního rozhodování, územního opatření a stavebního řádu

rozhodnutí o změně využití území

pro účel

SO 02 Terénní a parkové úpravy
Lokalita "Kalvárie"
Světlá nad Sázavou

(dále jen "účel") na pozemku parc. č. 549/1 (orná půda), parc. č. 549/61 (orná půda) v katastrálním území Světlá nad Sázavou.

Plošné vymezení a určení nového využití území:

Úprava severní části parcely č. 549/61 pro rekreační využití se zřízením mlatových stezek, dětského a víceúčelového hřiště, ohniště a vodního prvku včetně vybavení prostoru mobiliářem, veřejným osvětlením a osazením kamerového systému ve vybraných částech parku. Součástí je zřízení lávky přes vodní prvek, schodiště, opěrná zeď, technologické vybavení vodního prvku a zřízení studny.

Nové využití území - terénní a parkové úpravy:

- SO 1001 Příprava území – sejmutí ornice, kácení dřevin;
- SO 1101 Stezky a zpevněné plochy pro pěší – celková délka stezek je 421,35 m (stezka č. 1 – 8);
- SO 1201 Lávka přes poldr (pochozí) – ocelová konstrukce s horní dřevěnou mostovkou;
- SO 1382 Jezírko a polosuchý poldr – koryto proměnné výšky, délka polosuchého poldru je 58,41 m, jezírko o objemu cca 67 m^3; hloubka cca 1m;

- SO 1383 Mlhoviště – napojené vodovodní přípojkou na vodovodní řad, obsahuje 3 zemní trysky;
- SO 1701 Víceúčelové hřiště – základní hřiště 36x18 m; včetně oplocení; vrchní kryt je z modulového PP perforovaného povrchu na asfaltový beton;
- SO 1702 Dětské hřiště – oválná plocha včetně dopadové plochy z voštinových rohoží, osazení herními prvky pro děti, lavičkami;
- SO 1704 Mobiliář – stojany na kola, parkové lavičky, lavičky u ohniště, lavičky víceúčelového hřiště, pítko, odpadkové koše, sestava „Sokolí věž", trojčidlo, dvojhoupačka, pískoviště, totem šplhací sova;
- SO 1705 Ohniště – vymezeno osmi dolmeny a vprostřed plochy dlážděné lomovým kamenem je kruhové ohniště s obrubníkem;
- SO 1801 Vegetační úpravy – výsadba stromu, keřů, založení trávníku
- SO 1802 Terénní úpravy – modelace terénu v parkové části parcely č. 549/61 pro stezky, vodní prvek, víceúčelové a dětské hřiště a vzájemné propojení jednotlivých prvků;

Nový stav a způsob využití pozemku č. 549/61 ve smyslu Přílohy vyhlášky č.357/2013 Sb., Českého úřadu zeměměřického a katastrálního, ze dne 1. listopadu 2013, o katastru nemovitostí (katastrální vyhláška), kterou se provádí zákon č. 256/2013 Sb., o katastru nemovitostí (katastrální zákon), je **druh pozemku: ostatní plocha (kód 14), způsob využití pozemku: zeleň (kód 19).**

II. **Vydává** podle § 79 a 92 stavebního zákona a § 9 vyhlášky č. 503/2006 Sb., o podrobnější úpravě územního rozhodování, územního opatření a stavebního řádu

rozhodnutí o umístění stavby, kterým schvaluje záměr

Parkové stavební objekty
Lokalita "Kalvárie"
Světlá nad Sázavou

(dále jen "stavba") na pozemku parc. č. 549/1 (orná půda), parc. č. 549/61 (orná půda) v katastrálním území Světlá nad Sázavou.

Druh a účel umisťované stavby:

Součástí terénní úpravy pozemku parc.č. 549/61 je realizace vybraných stavebních objektů účelově využívaných jako jeden celek – rekreační vyžití obyvatel z přilehlé obytné zástavby. Záměr vhodně doplňuje obytnou lokalitu o dětské hřiště, rekreační a sportovní plochy včetně provozních souborů.

Stavební objekty a provozní soubory:

- SO 1181 Dopravně inženýrské opatření – v rámci dočasného omezení Nerudovy ulice
- SO 1202 Zárubní zeď – výška cca 500 mm, délka 8,3 m, gabionová konstrukce u polosuchého poldru
- SO 1351 Vodovodní přípojka pro pítko – 2. část; délka 23,5 m, včetně vodoměrné šachty a sestavy;
- SO 1352 Závlahový systém, automatický napojený na vrtanou studnu, délka 310 m;
- SO 1381 Vrtaná studna *(vodní dílo)* – hloubka cca 50 m, průměr vrtu 150 až 260 mm;
- SO 1411 Silnoproudé rozvody nn pro technologii a VO – rozvaděč ER + 2 napájecí kabely pro 2 elektroměry (jeden pro čerpadla, řídící jednotky, kamerový systém a druhý pro veřejné osvětlení);
- SO 1431 Veřejné osvětlení parku – 15 ks sadových stožárů se svítidly B*, 1 ks uličního stožáru se svítidlem A1;
- SO 1432 Osvětlení víceúčelového hřiště – svítidla C1-C4 v počtu 4x2 ks + 4 ks stožárů;
- SO 1451 Kamerový systém – 2 ks stožárů, Wi-fi anténa; kabelové vedení;
- SO 1703 Parková schodiště – kamenné v počtu dvě na stezce č. 3 a č. 5

- PS 1001 Technologie vodního prvku – vodní kulisu prvku bude tvořit přeliv vody z nátokového prvku na počátku koryta a následný průtok vody vodotečí;

Umístění stavby na pozemku:

- na pozemku parc. č. 549/1 (orná půda), parc. č. 549/61 (orná půda) v katastrálním území Světlá nad Sázavou.

Určení prostorového řešení stavby:

- stavební objekty a provozní soubory jsou umístěny v návaznosti na plochy parkové a sportovní podle situace C.3, která je součástí projektové dokumentace

Vymezení území dotčeného vlivy stavby.

Stavební záměr nebude mít negativní vliv na okolní pozemky a stavby na nich, stavba nemá významný vliv na životní prostředí a nebude snižovat kvalitu životního prostředí.

III. **Stanoví** podle § 78 odst. 6 stavebního zákona, že parkové stavby (zárubní zeď) a parkové terénní úpravy s ohledem na § 104 odst. 1 písm. h) a i) stavebního zákona **nevyžadují** k jejich provedení ohlášení a to vzhledem k povaze věci, ochraně veřejných zájmů podle zvláštních právních předpisů nebo ochraně práv účastníků řízení, které jsou ve stejném rozsahu a míře hájeny v územním řízení.

Záměr „Parkové stavební objekty – kabelové rozvody nn, veřejné osvětlení, vodovodní přípojka, závlahový systém" je stavba podle § 103 odst.1 písm. e) bod 8, 10 a 13, která **nevyžaduje stavební povolení ani ohlášení podle stavebního zákona.**

IV. Stanoví podmínky pro nové využití pozemků:

1. Navrhovaná změna využití území bude v souladu s grafickou přílohou rozhodnutí (situace C.3), která obsahuje výkres současného stavu území v měřítku 1:250 s vyznačením hranic nově využívaného území a způsobu jeho nového využívání.
2. Přístup k pozemkům s prováděnými terénními úpravami bude zajištěn z pozemní komunikace ulice Nerudova, na pozemku p.č. 549/36 v k.ú. Světlá nad Sázavou.
3. Změna v území bude provedena v souladu s projektovou dokumentací ověřené v územním řízení a se všemi doklady týkající se provádění terénních úprav.
4. Při provádění změny v území budou dodrženy podmínky z vyjádření správců technické infrastruktury k podmínkám dotčených ochranných a bezpečnostních pásem a závazných stanovisek nebo rozhodnutí dotčených orgánů podle zvláštních právních předpisů nebo tohoto zákona:

Závazné stanovisko MěÚ Světlá nad Sázavou, OŽP (ochrana ZPF) č.j. MSNS/16222/2019/OŽP ze dne 16.9.2019:

- Skrývka kulturních vrstev půdy z odnímaných pozemků:
- Podle předběžné bilance zajistí žadatel před vlastním zahájením stavby provedení skrývky kulturních vrstev půdy v rozsahu odnětí ze ZPF v rozsahu plochy dotčené stavbou tj. 0,7440 ha, mocnost kulturní vrstvy půdy 0,30 cm. Celkem bude skryto 2.232 m^3 zeminy.
- Skrytá kulturní vrstva půdy bude uložena na deponii na pozemku p. č. 590/10 (k. ú. Světlá nad Sázavou) a po dokončení stavby bude zemina postupně využívána při vegetačních úpravách na území města (výsadba rostlin, obnova a vylepšení půdního profilu poškozených stávajících vegetačních ploch, zakládání nových ploch veřejné zeleně). Žadatel je povinen zajistit ochranu uložených kulturních vrstev půdy před znehodnocením, ztrátami a zaplevelením.
- Dále je žadatel povinen vést protokol (pracovní deník) o činnostech, souvisejících se skrývkou, přemístěním, rozprostřením, či jiným využitím, ochranou a ošetřováním skrývaných kulturních vrstev půdy. V protokolu uvádí všechny skutečnosti rozhodné pro posouzení správnosti, úplnosti a účelnosti využívání těchto zemin. Na vyžádání předkládá protokol orgánu ochrany zemědělského půdního fondu k posouzení plnění podmínek souhlasu.

- Odvody za odnětí půdy ze zemědělského půdního fondu se nestanoví, v souladu § 11a odst. 1 písm. g) zákona č. 334/1992 Sb., o ochraně zemědělského půdního fondu v platném znění, neboť se jedná o změnu druhu pozemku na druh pozemku ostatní plocha se způsobem využití zeleň, bude-li dotčený pozemek veřejným prostranstvím.

5. Odtokové poměry v území podle projektové dokumentace zůstanou zachovány, případně budou řešeny odvodněním bez ovlivnění sousedních pozemků.
6. Při provádění prací je třeba si počínat tak, aby bylo co nejméně omezeno a rušeno užívání sousedních pozemků nebo staveb na nich a aby nebyla způsobena škoda vlastníkům sousedních pozemků nebo staveb – zejména dbát, aby nedocházelo k neodůvodněnému omezení práv vlastníků sousedních pozemků nebo staveb, k ohrožení zdraví a života osob, k poškozování majetku a ničení zeleně, k nepořádku na staveništi apod. Při provádění stavby nesmí být nad přípustnou míru znečišťováno životní prostředí a přilehlé komunikace, okolní zástavba nesmí být nad přípustnou míru obtěžována hlukem, prachem a vibracemi. Zároveň také nesmí dojít ke znečišťování terénu, povrchových a podzemních vod ropnými a jinými škodlivými látkami. Po skončení prací je stavebník povinen uvést okolí stavby do původního nebo náležitého stavu a není-li to možné nebo hospodářsky účelné, poskytnout jejímu vlastníkovi náhradu podle obecných předpisů o náhradě škody.
7. V průběhu provádění terénních úprav budou práce prováděny tak, aby byl zajištěn bezpečný přístup a příjezd k jednotlivým pozemkům anebo stavbám, dotčených shora uvedenou stavbou.

V. Stanoví podmínky pro umístění a realizaci záměru:

8. Stavba bude umístěna v souladu s grafickou přílohou rozhodnutí, která obsahuje výkres současného stavu území (situace C.3) v měřítku 1:250 se zakreslením stavebního pozemku, požadovaným umístěním parkových staveb, s vyznačením vazeb a vlivů na okolí, zejména vzdáleností od hranic pozemku a sousedních staveb, jenž je součástí dokumentace pro vydání územního rozhodnutí, kterou autorizoval Ing. Pavel Hodek (ČKAIT 0601666).
9. Pro uskutečnění navrhovaných staveb a provedení terénních úprav se vymezuje pozemek p.č. 549/61 jako stavební pozemek o výměře 7565 m^2 a pozemek p.č. 549/1 jako stavební pozemek dočasného záboru v rozsahu 1610 m^2 pro deponii ornice podle situačního výkresu v měřítku 1: 250 (výkres č. C.4), který je nedílnou součástí projektové dokumentace.
10. Záměr se uskuteční na území s archeologickými nálezy (UAN). Jedná se o UAN II a UAN III. Zemní práce budou prováděny v prostoru osídleném nejpozději v období novověku. Pod stávajícím povrchem budou pravděpodobně narušeny archeologické stopy po činnosti člověka v období vrcholně středověké kolonizace kraje nebo využívání kulturní krajiny v období novověku. Stavebník je povinen v souvislosti s prováděním zemních prací podle § 176 stavebního zákona nepředvídatelné nálezy kulturně cenných předmětů, detailů stavby, chráněných částí přírody a archeologických nálezů oznámit tento nález stavebnímu úřadu a orgánu státní památkové péče nebo orgánu ochrany přírody a zároveň učinit opatření nezbytná k tomu, aby nález nebyl poškozen nebo zničen, a práce v místě nálezu přerušit. Stavebník je dle § 22 odst. (2) památkového zákona Č. 20/1987 Sb. povinen od doby přípravy stavby záměr provádět stavební činnost oznámit Archeologickému ústavu AV ČR Brno, e-mail: sekretariat@arub.cz. telefon: + 420515911 101, datová schránka: xnjf5zy a umožnit jemu nebo organizaci oprávněné k provádění archeologických výzkumů provést na dotčeném území záchranný archeologický výzkum. Před začátkem výkopových prací, a to minimálně jeden měsíc před datem předání staveniště, uzavírá oprávněná organizace se stavebníkem (investorem) nebo jeho zástupcem dohodu o záchranném archeologickém výzkumu. Stavebník je povinen hradit náklady spojené se záchranným archeologickým výzkumem.
11. Přístup ke stavbě bude zajištěn z pozemní komunikace, silnice II. třídy směr Světlá nad Sázavou – Humpolec, pak místní pozemní komunikací, Malostranská a Nerudova ulice, na pozemku p.č. 549/36 v k.ú. Světlá nad Sázavou.
12. Při stavbě budou dodržena ustanovení vyhlášky č. 268/2009 Sb., o technických požadavcích na stavby, která upravuje požadavky na provádění staveb, vyhlášky č. 398/2009 Sb., o obecných požadavcích zabezpečující bezbariérové užívání staveb a příslušné technické normy.
13. Při provádění stavby budou splněny povinnosti vyplývající ze zákona č. 309/2006 Sb., kterým se upravují další požadavky bezpečnosti a ochrany zdraví při práci v pracovněprávních vztazích a o zajištění bezpečnosti a ochrany zdraví při činnosti nebo poskytování služeb mimo pracovněprávní

vztahy (zákon o zajištění dalších podmínek bezpečnosti a ochrany zdraví při práci) a Nařízení vlády č. 591/2006 Sb., o bližších minimálních požadavcích na bezpečnost a ochranu zdraví při práci na staveništích, a dbát o ochranu zdraví osob na staveništi.

14. Budou splněny požadavky na zabezpečení stavby požárně bezpečnostními zařízeními, které jsou stanoveny ve zprávě Požárně bezpečnostní řešení stavby.
15. Zhotovitel stavby musí podle § 156 stavebního zákona pro stavbu použít jen takové výrobky, které odpovídají požadavkům, daným v citovaném ustanovení.
16. Staveniště bude odpovídat požadavkům ustanovení § 24 e) vyhlášky č. 269/2009 Sb., v platném znění a bude organizováno v rozsahu podle projektové dokumentace ověřené stavebním úřadem. Stavby zařízení staveniště jsou povoleny jako stavby dočasné o zastavěné ploše do 25 m2. Před zahájením stavby je podle § 152 stavebního zákona, stavebník povinen umístit na viditelném místě u vstupu na staveniště štítek o povolení stavby (rozsáhlé stavby se mohou označit jiným vhodným způsobem s uvedením údajů ze štítku). Štítek musí být chráněn před povětrnostními vlivy, aby údaje na něm uvedené zůstaly čitelné a stavebník je povinen jej ponechat na místě stavby až do dokončení stavby, případně do vydání kolaudačního souhlasu. Práce, jejichž hlučnost by přesahovala 50 dB nebudou prováděny v době od 21 hodin do 7 hodin. Případný zásah do soukromých pozemků musí být předem projednán s jejich vlastníky. Po celou dobu výstavby předmětné stavby bude také staveniště (v celém rozsahu) zajištěno proti vniknutí nepovolaných osob.
17. Na stavbě musí být k dispozici projektová dokumentace stavby ověřená v územním řízení, všechny doklady týkající se prováděné stavby a bude veden stavební deník.
18. Při provádění stavby budou dodrženy podmínky z vyjádření správců technické infrastruktury k možnosti a způsobu napojení nebo k podmínkám dotčených ochranných a bezpečnostních pásem a závazných stanovisek nebo rozhodnutí dotčených orgánů podle zvláštních právních předpisů nebo tohoto zákona:

Vyjádření CETIN, a.s. č.j. 683096/19 ze dne 11.7.2019:

- Dojde ke střetu se sítí elektronických komunikací (dále jen „SEK") společností Česká telekomunikační infrastruktura, a.s..
- Společnost Česká telekomunikační infrastruktura, a.s. za podmínek níže uvedených souhlasí, aby stavebník provedl stavbu ve vyznačeném zájmovém území vyznačeném v žádosti.
- Stavebník je povinen dodržet níže uvedené podmínky:
- Nad kabelovou trasou neodkládejte podélně obrubníky ani jejich betonový základ.
- Pokud nebude písemně společností CETIN stanoveno jinak, výsadba dřevin a vzrostlé zeleně v ochranném pásmu SEK je zakázaná
- Stavebník je povinen řídit se Všeobecnými podmínkami ochrany SEK.

Všeobecné podmínky ochrany SEK:

OBECNÁ PRÁVA A POVINNOSTI STAVEBNÍKA A/NEBO ŽADATELE

- Stavebník, Žadatel je výslovně srozuměn s tím, že SEK je veřejně prospěšným zařízením, byla zřízena ve veřejném zájmu a je chráněna Příslušnými požadavky.
- SEK je chráněna ochranným pásmem, jehož rozsah je stanoven (a) ustanovením § 102 Zákona o elektronických komunikacích a/nebo (b) právními předpisy účinnými před Zákonem o elektronických komunikacích, není-li Příslušnými požadavky stanoveno jinak.
- Stavebník, Žadatel nebo jím pověřená třetí osoba, je povinen při provádění Stavby nebo jiných prací, při odstraňování havárií a projektování staveb, řídit se Příslušnými požadavky, správnou praxí v oboru stavebnictví a technologickými postupy a je povinen učinit veškerá nezbytná opatření vyžadovaná Příslušnými požadavky k ochraně SEK před poškozením. Povinnosti dle tohoto odstavce má Stavebník rovněž ve vztahu k SEK, které se nachází mimo Zájmové území.
- Při zjištění jakéhokoliv rozporu mezi údaji v Situačním výkresu, který je přílohou Vyjádření a skutečným stavem, je Stavebník a/nebo Žadatel povinen bez zbytečného odkladu, nejpozději Den následující po zjištění takové skutečnosti, zjištěný rozpor oznámit POS.
- Stavebník, Žadatel nebo jím pověřená třetí osoba, je povinen každé poškození či krádež SEK bezodkladně, nejpozději Den následující po zjištění takové skutečnosti oznámit dohledovému centru společnosti CETIN na telefonní číslo: +420 238 464 190.
- Bude-li Stavebník, Žadatel nebo jím pověřená třetí osoba na společnosti CETIN požadovat, aby se

jako účastník správního řízení, pro jehož účely bylo toto Vyjádření vydáno, vzdala práva na odvolání proti rozhodnutí vydanému ve správním řízení, je oprávněn kontaktovat POS.

POVINNOSTI STAVEBNÍKA PŘI PŘÍPRAVĚ STAVBY

- Při projektování Stavby je Stavebník povinen zajistit, aby projektová dokumentace Stavby (i) zohledňovala veškeré požadavky na ochranu SEK vyplývající z Příslušných požadavků, zejména ze Zákona o elektronických komunikacích a Stavebního zákona, (ii) respektovala správnou praxi v oboru stavebnictví a technologické postupy a (iii) umožňovala, aby i po provedení a umístění Stavby dle takové projektové dokumentace byla společnost CETIN, jako vlastník SEK schopna bez jakýkoliv omezení a překážek provozovat SEK, provádět údržbu a opravy SEK.
- Nebude-li možné projektovou dokumentací zajistit některý, byť i jeden z požadavků dle předchozího odstavce (i) a/nebo umístění Stavby by mohlo způsobit, že nebude naplněn některý, byť i jeden z požadavků dle předchozího odstavce (i), vyvolá Stavebník Překládku.
- Při projektování Stavby, která se nachází nebo je u ní zamýšleno, že se bude nacházet v ochranném pásmu radiových tras společnosti CETIN a překračuje výšku 15 m nad zemským povrchem, a to včetně dočasných objektů zařízení staveniště (jeřáby, konstrukce, atd.) je Stavebník povinen písemně kontaktovat POS za účelem získání konkrétního stanoviska a podmínek k ochraně radiových tras společnosti CETIN a pro určení, zda Stavba vyvolá Překládku. Ochranné pásmo radiových tras v šíři 50m je zakresleno do situačního výkresu, který je součástí tohoto Vyjádření.
- Pokud se v Zájmovém území nachází podzemní silové vedení (NN) ve vlastnictví společnosti CETIN, je Stavebník povinen ve vztahu k projektové dokumentaci zajistit totéž, co je uvedeno pod písm (i) tohoto článku 5, přičemž platí, že Stavebník vyvolá Překládku v případech uvedených pod písm (ii) tohoto článku 5.
- Stavebník je povinen při projektování Stavby, která je stavbou (a) zařízení silových elektrických sítí (VN, VVN a ZVVN) a/nebo (b) trakčních vedení, provést výpočet či posouzení rušivých vlivů na SEK, zpracovat ochranná opatření, to vše dle a v souladu s Příslušnými požadavky. Stavebník je povinen nejpozději třicet (30) Dnů před podáním žádosti o vydání příslušného správního rozhodnutí k umístění Stavby dle Stavebního zákona předat POS výpočet či posouzení rušivých vlivů na SEK a zpracovaná ochranná opatření.
- Je-li Stavba v souběhu s Kabelovodem, nebo Kabelovod kříží, je Stavebník povinen nejpozději ke Dni, ke kterému započne se zpracováním projektové dokumentace ke Stavbě, oznámit POS a projednat s POS (a) veškeré případy, kdy trajektorie podvrtů a protlaků budou vedeny ve vzdálenosti menší, než je 1,5 m od Kabelovodu a (b) jakékoliv výkopové práce, které budou nebo by mohly být vedeny v úrovni či pod úrovní Kabelovodu nebo kabelové komory.
- Je-li Stavba umístěna nebo má být umístěna v blízkosti Kabelovodu, ve vzdálenosti menší, než jsou 2 m nebo kříží-li Stavba Kabelovod ve vzdálenosti menší, než je 0,5 m nad nebo kdekoli pod Kabelovodem, je Stavebník povinen předložit POS k posouzení zakreslení Stavby v příčných řezech, přičemž do příčného řezu je Stavebník rovněž povinen zakreslit profil kabelové komory.

POVINNOSTI STAVEBNÍKA PŘI PROVÁDĚNÍ STAVBY

- Stavebník je před započetím jakýchkoliv zemních prací ve vztahu ke Stavbě povinen vytýčit trasu SEK na terénu dle Příslušných požadavků a dle Stavebního zákona. S vytýčenou trasou SEK je Stavebník povinen seznámit všechny osoby, které budou anebo by mohly zemní práce ve vztahu ke Stavbě provádět. V případě porušení této povinnosti bude Stavebník odpovědný společnosti CETIN za náklady a škody, které porušením této povinnosti společnosti CETIN vzniknou a je povinen je společnosti CETIN uhradit.
- Pět (5) Pracovních dní před započetím jakýchkoliv prací ve vztahu ke Stavbě je Stavebník povinen oznámit společnosti CETIN, že zahájí práce či činnosti ve vztahu ke Stavbě. Písemné oznámení dle předchozí věty zašle Stavebník na adresu elektronické pošty POS a bude obsahovat minimálně číslo jednací Vyjádření a kontaktní údaje Stavebníka.
- Stavebník je povinen zabezpečit a zajistit SEK proti mechanickému poškození, a to zpravidla dočasným umístěním silničních betonových panelů nad kabelovou trasou SEK. Do doby, než je zajištěna a zabezpečena ochrana SEK proti mechanickému poškození, není Stavebník oprávněn přejíždět vozidly nebo stavební mechanizací kabelovou trasu SEK. Při přepravě vysokých nákladů

nebo při projíždění stroji, vozidly či mechanizací pod nadzemním vedením SEK je Stavebník povinen prověřit, zda výška nadzemního vedení SEK je dostatečná a umožňuje spolehlivý a bezpečný způsob přepravy nákladu či průjezdu strojů, vozidel či mechanizace.

- Při provádění zemních prací v blízkosti SEK je Stavebník povinen postupovat tak, aby nedošlo ke změně hloubky uložení nebo prostorového uspořádání SEK. V místech, kde SEK vystupuje ze země do budovy, rozváděče, na sloup apod. je Stavebník povinen vykonávat zemní práce se zvýšenou mírou opatrnosti, výkopové práce v blízkosti sloupů nadzemního vedení SEK je Stavebník povinen provádět v takové vzdálenosti od sloupu nadzemního vedení SEK, která je dostatečná k tomu, aby nedošlo nebo nemohlo dojít k narušení stability sloupu nadzemního vedení SEK. Stavebník je povinen zajistit, aby jakoukoliv jeho činností nedošlo bez souhlasu a vědomí společnosti CETIN (a) ke změně nivelety terénu, a/nebo (b) k výsadbě trvalých porostů, a/nebo (c) ke změně rozsahu a změně konstrukce zpevněných ploch. Pokud došlo k odkrytí SEK, je Stavebník povinen SEK po celou dobu odkrytí náležitě zabezpečit proti prověšení, poškození a odcizení.
- Zjistí-li Stavebník kdykoliv během provádění prací ve vztahu ke Stavbě jakýkoliv rozpor mezi údaji v projektové dokumentaci a skutečností, je povinen bezodkladně přerušit práce a oznámit zjištěný rozpor na adresu elektronické pošty POS. Stavebník není oprávněn pokračovat v pracích ve vztahu ke Stavbě do doby, než získá písemný souhlas POS s pokračováním prací.
- Stavebník není bez předchozího písemného souhlasu společnosti CETIN oprávněn manipulovat s kryty kabelových komor, jakkoliv zakrývat vstupy do kabelových komor, a to ani dočasně, vstupovat do kabelových komor, jakkoliv manipulovat s případně odkrytými prvky SEK či s jakýmkoliv jiným zařízením se SEK souvisejícím. Rovněž bez předchozího písemného souhlasu společnosti CETIN není Stavebník oprávněn umístit nad trasou Kabelovodu jakoukoliv jinou síť technické infrastruktury v podélném směru.
- Byla-li v souladu s Vyjádřením a těmito VPOSEK odkryta SEK je Stavebník povinen tři (3) Pracovní dny před zakrytím SEK písemně oznámit POS zakrytí SEK a vyzvat ho ke kontrole před zakrytím. Oznámení Stavebníka dle předchozí věty musí obsahovat minimálně předpokládaný Den zakrytí, číslo jednací Vyjádření a kontaktní údaje Stavebníka. Stavebník není oprávněn provést zakrytí do doby, než získá písemný souhlas POS se zakrytím.

ZÁVĚREČNÁ USTANOVENÍ

- Stavebník, Žadatel nebo jím pověřená třetí osoba je počínaje Dnem převzetí Vyjádření povinen užít informace a data uvedená ve Vyjádření pouze a výhradně k účelu, pro který mu byla tato poskytnuta. Stavebník, Žadatel nebo jím pověřená třetí osoba není oprávněn informace a data rozmnožovat, rozšiřovat, pronajímat, půjčovat či jinak umožnit jejich užívání třetí osobou bez předchozího písemného souhlasu společnosti CETIN.
- Pro případ porušení kterékoliv z povinností Stavebníka, Žadatele nebo jím pověřené třetí osoby, založené Vyjádřením /nebo těmito VPOSEK je Stavebník, Žadatel či jím pověřená třetí osoba odpovědný za veškeré náklady a škody, které společnosti CETIN vzniknou porušením povinnosti Stavebníka, Žadatele nebo jím pověřené třetí osoby.

Stanovisko GridServices, s.r.o. (GasNet, s.r.o.) zn. 5001971588 ze dne 13.8.2019:

- V zájmovém území stavby se nachází plynárenská zařízení a plynovodní přípojky: PLYNOVOD STL PE d 63 a STL plynovodní přípojky
- Při realizaci stavby požadujeme respektovat ČSN 736005.
- V ochranném pásmu plynovodů a přípojek (1+1 m) budou zemní práce prováděny výhradně ručním způsobem. Veškeré stavební práce musí být vykonávány tak, aby v žádném případě nenarušily bezpečný provoz uvedených plynárenských zařízení a plynovodních přípojek.
- V zájmovém území se mohou nacházet plynárenská zařízení jiných vlastníků či správců, případně i dlouhodobě nefunkční/neprovozovaná plynárenská zařízení bez dostupných informací o jejich poloze.
- Plynárenské zařízení je dle ust. § 2925 zákona Č. 89/2012 Sb., občanského zákoníku, provozováno jako zařízení zvlášť nebezpečné a z tohoto důvodu je chráněno ochranným pásmem dle zákona č.458/2000 Sb. ve znění pozdějších předpisů.
- Nedodržení podmínek uvedených v tomto stanovisku zakládá odpovědnost stavebníka za vzniklé škody.

- Rozsah ochranného pásma je stanoven v zákoně č. 458/2000 Sb. ve znění pozdějších předpisů.
- Za stavební činnosti se pro účely tohoto stanoviska považují všechny činnosti prováděné v ochranném pásmu plynárenského zařízení (tzn. i bezvýkopové technologie a terénní úpravy) a činnosti mimo ochranné pásmo, pokud by takové činnosti mohly ohrozit bezpečnost a spolehlivost plynárenského zařízení a plynovodních přípojek (např. trhací práce, sesuvy půdy, vibrace apod.)
- Stavební činnosti v ochranném pásmu plynárenského zařízení je možné realizovat pouze při dodržení podmínek stanovených. Nebudou –li tyto podmínky dodrženy, budou stavební činnosti, popř. úpravy terénu prováděné v ochranném pásmu plynárenského zařízení považovány dle § 68 odst. 6 zák. č. 670/2004 Sb. a zákona č. 458/2000 Sb. za činnost bez našeho předchozího souhlasu. Při každé změně projektu nebo stavby (zejména trasy navrhovaných inženýrských sítí) je nutné požádat o nové stanovisko k této změně.
- Před zahájením stavební činnosti v ochranném pásmu plynárenských zařízení bude provedeno vytýčení plynárenského zařízení a plynovodních přípojek. Vytýčení provede příslušná provozní oblast. Při žádosti uvede žadatel naši značku uvedenou v úvodu stanoviska. Bez vytýčení a přesného určení uložení plynárenského zařízení a plynovodních přípojek nesmí být stavební činnosti zahájeny. Přesné určení uložení PZ a plynovodních přípojek je povinen provést stavebník na svůj náklad. O provedeném vytýčení bude sepsán protokol.
- Bude dodržena ČSN 736005, TPG 70204, zákon č.458/2000 Sb., ve znění pozdějších předpisů, případně další předpisy související s uvedenou stavbou.
- Pracovníci provádějící stavební činnosti budou prokazatelně seznámeni s polohou plynárenského zařízení, rozsahem ochranného pásma a s těmito podmínkami.
- Při provádění stavební činnosti v ochranném pásmu plynárenského zařízení je stavebník povinen učinit taková opatření, aby nedošlo k poškození plynárenského zařízení a plynovodních přípojek nebo ovlivnění jeho bezpečnosti a spolehlivosti provozu. Nebude použito nevhodného nářadí, zemina bude těžena pouze ručně bez použití pneumatických, elektrických, bateriových a motorových nářadí.
- Odkryté plynárenské zařízení a plynovodní přípojky budou v průběhu nebo při porušení stavební činnosti řádně zabezpečeno proti jeho poškození.
- V případě použití bezvýkopových technologií (např. protlaku) bude před zahájením stavební činnosti provedeno obnažení plynárenského zařízení a plynovodních přípojek v místě křížení na náklady stavebníka V případě, že nebude tato podmínka dodržena, nesmí být použita bezvýkopová technologie.
- Stavebník je povinen neprodleně oznámit každé i sebemenší poškození plynárenského zařízení nebo plynovodních přípojek (vč. izolace, signalizačního vodiče, výstražné fólie atd.) na telefon 1239.
- Před provedením zásypu výkopu v ochranném pásmu plynárenského zařízení bude provedena kontrola dodržení podmínek stanovených pro stavební činnosti v ochranném pásmu plynárenského zařízení a kontrola plynárenského zařízení a plynovodních přípojek. Kontrolu provede příslušná provozní oblast. O provedené kontrole bude sepsán protokol. Bez provedené kontroly nesmí být provedeno zasypání plynovodního zařízení a plynovodní přípojky. V případě, že nebudou dodrženy výše uvedené podmínky, je stavebník povinen na základě výzvy provozovatele PZ a plynovodních přípojek, nebo jeho zástupce doložit průkaznou dokumentaci o nepoškození PZ a plynovodních přípojek během výstavby nebo provést na své náklady kontrolní sondy v místě styku stavby a s PZ a plynovodními přípojkami.
- Plynárenské zařízení bude před zásypem výkopu řádně podsypáno a obsypáno těženým pískem, zhutněno a bude osazena výstražná fólie žluté barvy, vše v souladu s ČSN EN 12007-1-4, TPG 702001, TPG 702 04.
- Neprodleně po skončení stavební činnosti budou řádně osazeny všechny poklopy a nadzemní prvky plynárenského zařízení a plynovodních přípojek.
- Poklopy uzávěrů a ostatních armatur na plynárenském zařízení a plynovodních přípojkách vč. Hlavních uzávěrů plynu (HUP) na odběrném plynovém zařízení udržovat stále přístupné a funkční po celou dobu trvání stavební činnosti
- Případné zřizování staveniště, skladování materiálů, stavebních strojů apod. bude realizováno mimo ochranné pásmo plynárenského zařízení a plynovodních přípojek.
- Bude zachována hloubka uložení plynárenského zařízení a plynovodních přípojek.
- Při použití nákladních vozidel, stavebních strojů a mechanismů zabezpečit případný průjezd přes plynárenské zařízení a plynovodní přípojky uložením panelů v místě přejezdu plynárenského zařízení.

Vyjádření k PD ČEZ Distribuce, a.s. zn. 1104771632 ze dne 31.7.2019:

- S předloženou projektovou dokumentací výše uvedené akce souhlasíme za předpokladu dodržení podmínek:
- Požadujeme v plném rozsahu respektovat stávající zařízení distribuční soustavy, včetně ochranného pásma:
- Souběhy a křižovatky s elektrickými vedeními musí být provedeny v souladu s platnými normami a předpisy, zejména s ČSN EN 50110-1, ČSN EN 50423-3, PNE 33 0000-6 a PNE 33 3301, ČSN EN 50341-3 pro venkovní vedení VN, ČSN 33 2000-5-52 a PNE 34 1050 pro kabelová vedení a ČSN 73 6005 o prostorovém uspořádání sítí technického vybavení.
- Lokalita musí být navržena tak, aby bylo možno nové podzemní kabelové vedení uložit v nezpevněném přidruženém prostoru komunikace, případně do chodníků dle podmínek ČSN 73 6005 o prostorovém uspořádání sítí technického vybavení. Jistící skříně budou umístěny na hranici jednotlivých pozemků. Před jistícími skříněmi musí být zajištěn volný manipulační prostor alespoň 1 m. Spodní hrana jistících skříní nebude níže než O,6m nad definitivně upraveným terénem.
- Výstavba nového kabelového vedení v souvislosti s připojením nových odběrných míst v rámci navržené lokality bude řešen dle podmínek Smlouvy o smlouvě budoucí o připojení č. 4121547540 a č. 4121547541.
- Stavba musí být koordinována s výstavbou tohoto nového kabelového vedení.
- Stavba si vyžádá úpravy zařízení distribuční soustavy - úpravu vedení vn. Tato úprava bude realizována před zahájením stavby v souladu s ust. § 47 zákona č. 458/2000 Sb., v rámci přeložky distribučního zařízení dle podmínek Smlouvy o Smlouvě budoucí o realizaci přeložky č. 8120071031.
- Budovy, konstrukce, skladovací prostory a ostatní objekty (např. rodinné domy, garáže, kůlny, zahradní domky, skleníky, sklady, přístřešky, pergoly, objekty čav, čerpacích stanic, akumulačních nádrží, městský mobiliář, apod.) nebudou umístěny blíže než 4 metry od svislé roviny vedené po obou stranách vedení ve vodorovné vzdálenosti měřené kolmona vedení (od krajních vodičů nadzemního vedení VN). Současně žádná část budov, skladovacích prostor (od uskladněného materiálu) a ostatních objektů nebude umístěna blíže než 5 metrů od vodičů vedení (přímá vzdálenost k vodičům vedení VN).
- Stožáry osvětlení (svítidla Va), popř. stožáry místního rozhlasu, reklam a svislého dopravního značení výšky max. 3 metry nebudou umístěny blíže než 3 metry od svislé roviny krajních vodičů nadzemního vedení VN (měřeno kolmo na vedení).
- Stožáry osvětlení (svítidla Va), popř. stožáry místního rozhlasu, reklam a svislého dopravního značení výšky nad 3 metry nebudou umístěny blíže než 4 metry od svislé roviny krajních vodičů nadzemního vedení VN (měřeno kolmo na vedení). Současně musí být zachována min. vzdálenost 1m od živých částí při případném pádu stožáru. Stožáry osvětlení (svítidla Va), popř. stožáry místního rozhlasu, reklam a svislého dopravního značení nebudou umístěny blíže než 0,5 metru od podzemních vedení.
- Podél nadzemního vedení VN (alespoň po jedné straně podpěrných bodů nadzemního vedení) zajištěn volný průjezdný pruh pozemků (musí být umožněn vjezd nákladních vozidel).
- Rekreační, sportovní a herní plochy, sportovní a dětská hřiště, herní prvky - konstrukce, parky budou umístěny mimo ochranné pásmo nadzemních vedení, a podzemních vedení.
- Jelikož záměr stavby zasáhne do ochranného pásma energetického zařízení, je třeba, aby stavebník před zahájením stavby požádalo udělení písemného souhlasu se stavbou a s činností v ochranném pásmu, dle ustanovení § 46, Zákona č. 458/2000 Sb. Formulář žádost o souhlas s činností a s umístěním stavby v ochranném pásmu elektrického vedení je k dispozici na webových stránkách www.cezdistribuce.cz (sekce Formuláře, Činnosti v ochranných pásmech elektrického zařízení).
- Požadujeme dodržet podmínky, které jsou přílohou tohoto vyjádření:

Podmínky pro provádění činností v ochranných pásmech podzemních vedení:
Ochranné pásmo podzemních vedení elektrizační soustavy do 110 kV včetně vedení řídící, měřící a zabezpečovací techniky je stanoveno v § 46, odst. (5), Zák. č. 458/2000 Sb. a činí 1 metr po obou stranách krajního kabelu kabelové trasy, nad 110 kV činí 3 metry po obou stranách krajního kabelu.

V ochranném pásmu podzemního vedení je podle § 46 odst. (8) a (10) zakázáno:
- zřizovat bez souhlasu vlastníka těchto zařízení stavby či umisťovat konstrukce a jiná podobná zařízení, jakož i uskladňovat hořlavé a výbušné látky,
- provádět bez souhlasu vlastníka zemní práce,
- provádět činností, které by mohly ohrozit spolehlivost a bezpečnost provozu těchto zařízení nebo ohrozit život, zdraví či majetek osob,
- provádět činnosti, které by znemožňovaly nebo podstatně znesnadňovaly přístup k těmto zařízením,
- vysazovat trvalé porosty a přejíždět vedení těžkými mechanizmy.

Pokud stavba nebo stavební činnost zasahuje do ochranného pásma podzemního vedení, je třeba požádat o písemný souhlas vlastníka nebo provozovatele tohoto zařízení na základě § 46. odst. (8) a (11) Zákona č. 458/2000 Sb.

V ochranných pásmech podzemních vedení je třeba dále dodržovat následující podmínky:
- Dodavatel prací musí před zahájením prací zajistit vytýčení podzemního zařízení a prokazatelně seznámit pracovníky, jichž se to týká, s jejich polohou a upozornit na odchylky od výkresové dokumentace.
- Výkopové práce do vzdálenosti 1 metr od osy (krajního) kabelu musí být prováděny ručně. V případě provedení sond (ručně) může být tato vzdálenost snížena na 0.5 metru.
- Zemní práce musí být prováděny v souladu s ČSN 73 6133 Návrh a provádění zemního tělesa pozemních komunikací a při zemních pracích musí být dodrženo Nařízení vlády č, 591/2006 Sb., o bližších minimálních požadavcích na bezpečnost a ochranu zdraví při práci na staveništích.
- Místa křížení a souběhy ostatních zařízení se zařízeními energetiky musí být vyprojektovány a provedeny zejména dle ČSN 736005, ČSN EN 50341-1,2, ČSN EN 50341-3-19, ČSN EN 50423-1, ČSN 33 2000-5-52 a Pt-.JE 33 3302.
- Dodavatel prací musí oznámit příslušnému provozovateli distribuční soustavy zahájení prací minimálně 3 pracovní dny předem.
- Při potřebě přejíždění trasy podzemních vedení vozidly nebo mechanizmy je třeba po dohodě s provozovatelem provést dodatečnou ochranu proti mechanickému poškození.
- Je zakázáno manipulovat s obnaženými kabely pod napětím. Odkryté kabely musí být za vypnutého stavu řádně vyvěšeny, chráněny proti poškození a označeny výstražnou tabulkou dle ČSN ISO 3864.
- Před záhozem kabelové trasy musí být provozovatel kabelu vyzván ke kontrole uloženi. Pokud toto organizace provádějící zemní práce neprovede, vyhrazuje si provozovatel distribuční soustavy právo nechat inkriminované místo znovu odkrýt.
- Při záhozu musí být zemina pod kabely řádně udusána, kabely zapískovány a provedeno krytí proti mechanickému poškození
- Bez předchozího souhlasu je zakázáno snižovat nebo zvyšovat vrstvu zeminy nad kabelem.
- Každé poškození zařízení provozovatele distribuční soustavy musí být okamžitě nahlášeno na Linku pro hlášení poruch Skupiny ČEZ, společnosti ČEZ Distribuce, a. s., 840 850 860, která je Vám k dispozici 24 hodin denně, 7 dni v týdnu.
- Ukončení stavby musí být neprodleně ohlášeno příslušnému provoznímu útvaru,
- Po dokončení stavby provozovatel distribuční soustavy nesouhlasí s vyhlášením ochranného pásma nových rozvodů, které jsou budovány, protože se již jedná o práce v ochranném pásmu zařízení provozovatele distribuční soustavy. Případné opravy nebo rekonstrukce na svém zařízení nebude provozovatel distribuční soustavy provádět na výjimku z ochranného pásma nebo na základě souhlasu s činností v tomto pásmu.

Podmínky pro provádění činností v ochranných pásmech nadzemních vedení:
Ochranné pásmo nadzemního vedení podle § 46, odst. (3), zák. č. 458/2000 Sb, energetického zákona, ve znění pozdějších předpisů, je souvislý prostor vymezený svislými rovinami vedenými po obou stranách vedení ve vodorovné vzdálenosti měřené kolmo na vedení, které činí od krajního vodiče vedení na obě jeho strany:

a) U napětí nad 1 kV a do 35 kV včetně:
   - Pro vodiče bez izolace 7 m
   - Pro vodiče s izolací základní 2 m
   - Pro závěsná kabelová vedení 1 m
b) U napětí nad 35 kV do 110 kV včetně:
   - Pro vodiče bez izolace 12 m
   - Pro vodiče s izolací základní 5 m

V ochranném pásmu nadzemního vedení je podle § 46 odst. (8) a (9) zakázáno:

- zřizovat bez souhlasu vlastníka těchto zařízení stavby či umisťovat konstrukce a jiná podobná zařízení, jakož i uskladňovat hořlavé a výbušné látky,
- provádět bez souhlasu vlastníka zemní práce,
- provádět činností, které by mohly ohrozit spolehlivost a bezpečnost provozu těchto zařízení nebo ohrozit život, zdraví či majetek osob,
- provádět činnosti, které by znemožňovaly nebo podstatně znesnadňovaly přístup k těmto zařízením,
- vysazovat trvalé porosty nad výšku 3 m.

Pokud stavba nebo stavební činnost zasahuje do ochranného pásma nadzemního vedení, je třeba požádat o písemný souhlas vlastníka nebo provozovatele tohoto zařízení na základě §46. odst. (8) a (11) Zákona č. 458/2000 Sb.

V ochranných pásmech nadzemních vedení je třeba dále dodržovat následující podmínky:

- Při pohybu nebo pracích v blízkosti elektrického vedeni vysokého napětí se nesmí osoby, předměty, prostředky nemající povahu jeřábu přiblížit k živým částem - vodičům blíže než 2 metry (dle ČSN EN 50110-1).
- Jeřáby a jim podobná zařízeni musí být umístěny tak, aby v kterékoli poloze byly všechny jejich části mimo ochranné pásmo vedení, a musí být zamezeno vymrštěni lana.
- Je zakázáno stavět budovy nebo jiné objekty v ochranných pásmech nadzemních vedení vysokého napětí.
- Je zakázáno, provádět veškeré pozemní práce, při kterých by byla narušena stabilita podpěrných bodů - sloupu nebo stožáru.
- Je zakázáno upevňovat antény, reklamy, ukazatele apod. pod, přes nebo přímo na stožáry elektrického vedení
- Dodavatel práci musí prokazatelně seznámit své pracovníky, jichž se to týká s ČSN EN 50110-1.
- Pokud není možné dodržet body č.1 až 4, je možné požádat příslušný provozní útvar provozovatele distribuční soustavy o další řešení (zajištění odborného dohledu pracovníka s elektrotechnickou
  kvalifikací dle Vyhlášky č. 50/78 Sb., vypnutí a zajištění zařízení, zaizolování živých částí ...), pokud nejsou tyto podmínky již součástí jiného vyjádřeni ke konkrétní stavbě.
- V případě požadavku na vypnutí zařízeni po nezbytnou dobu prováděni prací je nutné požádat minimálně 2 měsíce před požadovaným termínem. V případě vedeni nízkého napětí je možné též požádat o zaizolování části vedení

Případné nedodržení uvedených podmínek bude řešeno příslušným stavební úřadem nebo nahlášeno Energetickému regulačnímu úřadu jako správní delikt ve smyslu příslušného ustanovení energetického zákona, spočívající v porušení zákazu provádět činnosti v ochranných pásmech dle § 46 uvedeného zákona.

Sdělení k existenci sítí ČEZ Distribuce, a.s. zn. 0101150296 ze dne 25.7.2019:

- V uvedeném zájmovém území se nachází nebo ochranným pásmem zasahuje energetické zařízení typu: PODZEMNÍ SÍŤ NN a VN, NADZEMNÍ SÍŤ VN
- Požadujeme dodržet podmínky, které jsou přílohou tohoto vyjádření, viz. výše.

Vyjádření VaK Havlíčkův Brod,a.s. zn. 000691/210/19/Jn ze dne 16.8.2019:

S předloženou projektovou dokumentací pro územní řízení (DUR) VAK Havlíčkův Brod, a.s. (dále jen VAK HB) souhlasí s následujícími podmínkami:

- Dešťovou kanalizaci a vpust VI doporučujeme navrhnout tak, aby vpust VI byla napojena do retenčního úseku. Na odtoku z retenčního úseku dešťové kanalizace bude osazen vhodný typový regulační prvek s regulovaným odtokem. Regulovaný odtok požadujeme navrhnout s hodnotou max. 1 l/s.
- Pro vypouštění vodního prvku (čištění a zazimování) je navržena kanalizace DN 150 se zaústěním do jednotné kanalizace. Manipulace se zařízením a vypouštění do jednotné kanalizace musí být vždy v dostatečném předstihu projednáno a oznámeno VAK HB.
- Z akumulační nádrže je pro případ velkých přívalových srážek navržen bezpečnostní přepad do jednotné kanalizace řízeným odtokem. Regulovaný odtok požadujeme navrhnout s hodnotou max. 1 l/s.
- Podle § 1 I odst. 2 zákona Č. 274/2001 Sb. o vodovodech a kanalizacích ve znění pozdějších předpisů, potrubí vodovodu pro veřejnou potřebu včetně jeho přípojek a na ně napojených vnitřních rozvodů nesmí být propojeno s vodovodním potrubím z jiného zdroje vody, než je vodovod pro veřejnou potřebu. Z tohoto důvodu důrazně upozorňujeme, že v případě využití pitné vody pro závlahový systém a pro doplňování vody do vodního prvku v bezdeštném období požadujeme navrhnout zcela oddělené rozvody vody (tzn. musí být řešeno pomocí přerušovací nádrže s volným výtokem v souladu s ČSN 75 5409 a ČSN EN 1717).
-
- Při návrhu a provádění požadujeme při křížení a souběhu s jinými inženýrskými sítěmi dodržet předepsané odstupové vzdálenosti dle ČSN 73 6005 - Prostorové uspořádání sítí technického vybavení.
- Stavba vodovodu a kanalizace bude prováděna v součinnosti s pracovníky VAK HB. Stavbu musí provádět firma s patřičným oprávněním. Investor stavby uhradí veškeré náklady spojené s napojením nového vodovodu a rovněž náklady za pitnou vodu použitou pro napuštění a výplach nového vodovodního potrubí.
- Jako materiál vodovodu bude použito potrubí dvouvrstvé PE 100 RC, SDR 17, typ 2 - barva modrá, certifikované dle PAS 1075. Pro změny směru na trase potrubí budou použity univerzální oblouky z materiálu PE 100 RC. Nad potrubím (30 cm nad horním lícem) bude uložena výstražná fólie (bílá nebo modrá). Na potrubí vodovodu bude uložen signalizační vodič. Jako signalizační vodič smí být použit pouze měděný plný izolovaný vodič minimálního průřezu 6 mm'. Po klopy od vodovodních šoupat budou opatřeny logem VAK HB (čtvercové poklopy pro sekční a hydrantová šoupata, kulaté poklopy na přípojkách). Každou armaturu je třeba označit hliníkovou orientační tabulkou. Před zahájením stavby musí být veškerý použitý materiál vodovodu předložen VAK HB k odsouhlasení.
- Jako materiál splaškové kanalizace bude použito potrubí PVC nebo PP hladké plnostěnné, min SN 12. Kanalizační šachty budou provedeny z betonových prefabrikovaných díků o vnitřním průměru 1000 mm, skruže tl. stěny 120 mm, dno betonové jednolité. Na šachtách budou použity poklopy dle standardů VAK HB, tj. litinové poklopy s kloubem (pantem) a aretací s elastomerovou tlumící vložkou. Poklopy budou opatřeny logem VAK HB. Před zahájením stavby kanalizace musí být veškerý použitý materiál předložen VAK HB k odsouhlasení.
- Na jednotlivé parcely jsou navrženy části vodovodních a splaškových kanalizačních přípojek, které budou zaslepeny za hranicí jednotlivých parcel. Projektové dokumentace zbylých částí vodovodních a kanalizačních splaškových přípojek (trasy přípojek na jednotlivých parcelách, umístění vodoměrné sestavy, vodo měrné šachty - provedení detailu chráničky, umístění a typ kanalizační revizní šachty) budou VAK HB předloženy k odsouhlasení a budou stavebně povoleny v samostatném řízení v rámci projektů přípojek k jednotlivým objektům.
- Po dokončení stavby vodovodu a kanalizace bude VAK HB předáno CD se zaměřením skutečného provedení v souřadnicích JTSK programem Microstation ve formátu DGN dle aktuální směrnice GIS VAK HB. Zaměření bude provedeno 2x, tj. ihned po montáži potrubí před

obsypem a zásypem (zaměření potrubí, zaměření každého spoje, armatur, tvarovek a šachet). Druhé zaměření bude provedeno po konečných terénních úpravách (vršky armatur a šachet - poklopy).

19. Žadatel oznámí stavebnímu úřadu termín zahájení stavby.
20. Při provádění prací je třeba si počínat tak, aby bylo co nejméně omezeno a rušeno užívání sousedních pozemků nebo staveb na nich a aby nebyla způsobena škoda vlastníkům sousedních pozemků nebo staveb – zejména dbát, aby nedocházelo k neodůvodněnému omezení práv vlastníků sousedních pozemků nebo staveb, k ohrožení zdraví a života osob, k poškozování majetku a ničení zeleně, k nepořádku na staveništi apod. Při provádění stavby nesmí být nad přípustnou míru znečišťováno životní prostředí a přilehlé komunikace, okolní zástavba nesmí být nad přípustnou míru obtěžována hlukem, prachem a vibracemi. Zároveň také nesmí dojít ke znečišťování terénu, povrchových a podzemních vod ropnými a jinými škodlivými látkami. Po skončení prací je stavebník povinen uvést okolí stavby do původního nebo náležitého stavu a není-li to možné nebo hospodářsky účelné, poskytnout jejímu vlastníkovi náhradu podle obecných předpisů o náhradě škody.
21. V průběhu stavby budou jednotlivé stavební práce prováděny tak, aby byl zajištěn bezpečný přístup a příjezd k jednotlivým pozemkům anebo stavbám, dotčených shora uvedenou stavbou.
22. Žadatel oznámí stavebnímu úřadu tyto fáze výstavby pro kontrolní prohlídky stavby:

- v průběhu stavby – před zásypem technické infrastruktury a přípojek inženýrských sítí;
- závěrečná kontrolní prohlídka stavby – po dokončení celé stavby

23. Stavba bude dokončena do 5 let ode dne nabytí právní moci tohoto rozhodnutí.
24. Stavba bude prováděna dodavatelsky stavebním podnikatelem, vybraným na základě výběrového řízení. Název, sídlo a oprávnění k předmětné činnosti bude předloženo stavebnímu úřadu před zahájením stavebních prací.
25. Stavba parkových objektů - vedení sítí veřejného osvětlení, včetně stožárů a systémů řídící, zabezpečovací, informační a telekomunikační techniky (stavba podle § 103 odst.1 písm. e) bod 8), vyžaduje vydání kolaudačního souhlasu podle § 122 stavebního zákona, o který stavebník požádá zdejší stavební úřad před započetím užívání stavby.
26. Stavební úřad do 15 dnů ode dne doručení žádosti stavebníka stanoví termín provedení závěrečné kontrolní prohlídky stavby s uvedením dokladů, které při ní předloží.
27. K provedení závěrečné kontrolní prohlídky stavby je žadatel povinen připravit zejména:

- geodetické zaměření stavby
- doklady o výsledcích předepsaných zkoušek (revize)
- stanoviska dotčených orgánů – MěÚ Světlá n.S., odbor ŽP; HZS Kraje Vysočina, KHS Kraje Vysočina;
- dokumentaci skutečného provedení stavby (došlo-li k odchylkám proti stavebnímu povolení nebo ověřené projektové dokumentaci)
- doklady podle bodu č. 15 a č. 18 tohoto rozhodnutí
- zápis o odevzdání a převzetí stavby, pokud byl pořízen

Stavba vrtané studny (stavební objekt SO 1381) je stavbou speciální - vodním dílem, ve smyslu ustanovení § 55 odst. 1 písm. c) zákona č. 254/2001 Sb., v platném znění, (dále jen "zákon o vodách"). K vydání stavebního povolení pro tuto stavbu je oprávněn Městský úřad ve Světlé nad Sázavou - odbor životního prostředí, jako věcně a místně příslušný vodoprávní úřad.

<u>Účastníci řízení podle § 27 odst.1 zákona č.500/2004 Sb., správní řád, ve znění pozdějších předpisů, na něž se vztahuje rozhodnutí správního orgánu:</u>

Město Světlá nad Sázavou, náměstí Trčků z Lípy 18, 582 91 Světlá nad Sázavou
Agrofo s.r.o., Malostranská 1137, 582 91 Světlá nad Sázavou

Odůvodnění:

Dne 18.10.2019 podal žadatel žádost o vydání rozhodnutí o změně využití území pro uvedený účel „Terénní a parkové úpravy" a umístění stavby „Parkové stavební objekty", společně na pozemku parc. č. 549/1 (orná půda), parc. č. 549/61 (orná půda) v katastrálním území Světlá nad Sázavou. Uvedeným dnem bylo zahájeno územní řízení. Žádost byla jinak předepsaným způsobem doložena, mimo jiné i stanovisky dotčených orgánů a vlastníků či správců dopravní a technické infrastruktury.

Žadatel v řízení prokázal, že má k pozemkům, na nichž se výše uvedená stavba umisťuje vlastnické právo, nebo souhlas k umístění stavebního záměru podle § 184a, který mu dovoluje tyto pozemky pro daný účel využít.

Stavební úřad oznámil dne 19.11.2019 zahájení územního řízení známým účastníkům řízení a dotčeným orgánům. Současně podle ustanovení § 87 odst. 1 stavebního zákona upustil od ústního jednání, protože mu byly dobře známy poměry v území a žádost poskytovala dostatečný podklad pro posouzení záměru, a stanovil, že ve lhůtě do 15 dnů od doručení oznámení mohou účastníci řízení uplatnit své námitky a dotčené orgány svá závazná stanoviska. Dotčené orgány a účastníky řízení upozornil na koncentrační zásadu, jež je daný proces ovládán, že podle § 89 odst. 1 stavebního zákona závazná stanoviska dotčených orgánů a námitky účastníků řízení musí být uplatněny ve stanovené lhůtě, jinak se k nim nepřihlíží. Oznámení o zahájení územního řízení a další úkony v řízení se doručují účastníkům řízení a dotčeným orgánům jednotlivě, nejde-li o řízení s velkým počtem účastníků; v řízení s velkým počtem účastníků se oznámení o zahájení řízení a další úkony v řízení doručují postupem podle § 144 odst. 6 správního řádu, dotčeným orgánům a obci, která je účastníkem řízení podle § 85 odst. 1 písm. b), se doručuje jednotlivě; účastníky řízení podle § 27 odst. 1 správního řádu jsou vždy účastníci řízení podle § 85 odst. 1 písm. a) a § 85 odst. 2 písm. a).
V řízení bylo kromě vlastnických nebo jiných věcných práv k pozemku, na kterém má být požadovaný záměr uskutečněn, taktéž zkoumáno, zda mohou být územním rozhodnutím přímo dotčena vlastnická nebo jiná věcná práva k sousedním pozemkům. Na základě toho ve smyslu § 85 stavebního zákona byl stanoven okruh účastníků územního řízení. S ohledem na povahu stavby stavební úřad přiznal postavení účastníků řízení navrhovateli (Město Světlá nad Sázavou, *v zastoupení*: TRANSCONSULT s.r.o.), městu Světlá nad Sázavou, na jejímž území má být požadovaný záměr uskutečněn, vlastníkovi pozemku dotčeného stavbou, tj. *společnost* Agrofo s.r.o., dále osobám, jejichž vlastnické právo nebo jiné věcné právo k sousedním pozemkům může být územním rozhodnutím přímo dotčeno včetně vlastníků a provozovatelů sítí technické infrastruktury (Ludmila Havránková, Jaroslav Janko, Martina Janková, Miroslav Machek, Marika Machková, Luboš Novák, Romana Veselá, Leoš Veselý, Ing. Antonín Zrůst, Kraj Vysočina, KSÚSV, p.o., Vodovody a kanalizace Havlíčkův Brod, a. s., GasNet, s.r.o., ČEZ Distribuce, a. s., Česká telekomunikační infrastruktura a.s.). Osoby, jejichž vlastnické právo nebo jiné věcné právo k sousedním pozemkům může být územním rozhodnutím přímo dotčeno byli určeni vlastníci pozemků parc. č.st. 2037, 2089, 2143, p.č. 549/36, 549/41, 549/45, 549/49, 549/58, 549/60, 552/1, 552/2, 552/16, 1082/1 v katastrálním území Světlá nad Sázavou.

Stavební úřad v provedeném územním řízení přezkoumal předloženou žádost z hledisek uvedených v § 90 stavebního zákona, zejména souladu stavebního záměru s požadavky stavebního zákona a jeho prováděcích právních předpisů, požadavky na veřejnou dopravní nebo technickou infrastrukturu k možnosti a způsobu napojení nebo k podmínkám dotčených ochranných a bezpečnostních pásem, a souladu se závaznými stanovisky, popřípadě s rozhodnutími dotčených orgánů podle zvláštních právních předpisů nebo stavebního zákona. Umístění stavby a změna využití území pro výše uvedený účel je v souladu se schválenou územně plánovací dokumentací vyplývající ze závazného stanoviska orgánu územního plánování vydaného podle § 96b stavebního zákona.

Stavební úřad zjistil, že stavba vyhovuje obecným technickým požadavkům na využívání území vyhlášky č. 501/2006 Sb., rovněž jsou v odpovídající míře řešeny obecné požadavky na výstavbu dané vyhláškou č. 268/2009 Sb., o technických požadavcích na stavby a vyhlášky č. 398/2009 Sb., o obecných požadavcích zabezpečující bezbariérové užívání staveb, které upravují požadavky na provádění staveb. Projektová dokumentace stavby je úplná, přehledná a byla zpracovaná oprávněnou osobou. Příjezd ke stavbě je zajištěn z pozemní komunikace na pozemku p.č. 549/36, obec Světlá nad Sázavou navazující na pozemní komunikaci ulice Malostranská a státní silnici II. třída směr Světlá nad Sázavou - Humpolec. Stavba je v souladu s dalšími veřejnými zájmy, jež hájí zejména podle zvláštních právních předpisů spolupůsobící dotčené orgány (ochrana životního prostředí, doprava, úřad územního plánování, požární ochrana a ochrana zdraví). Podmínky či požadavky závazných stanovisek dotčených orgánů přiložených k žádosti

pro vydání územního rozhodnutí byly zahrnuty do podmínek tohoto rozhodnutí nebo již byly zapracovány do projektové dokumentace stavby.

Uskutečněním stavby nebo jejím budoucím užíváním za předpokladu dodržení územního rozhodnutí a ověřené projektové dokumentace nejsou ohroženy zájmy chráněné stavebním zákonem, předpisy vydanými k jeho provedení a zvláštními předpisy ani nepřiměřeně omezena či ohrožena práva a oprávněné zájmy účastníků řízení.

Stavební úřad stanovil vzhledem k povaze věci, že podle § 78 odst. 6 stavebního zákona parkové stavby (zárubní zeď) a parkové terénní úpravy s ohledem na § 104 odst. 1 písm. h) a i) stavebního zákona **nevyžadují** k jejich provedení ohlášení, neboť ochrana veřejných zájmů podle zvláštních právních předpisů nebo ochrana práv účastníků řízení jsou ve stejném rozsahu a míře hájeny v územním řízení

Záměr „Parkové stavební objekty – vodovodní přípojka, zárubní zeď, závlahový systém, parková schodiště" je stavba podle § 103 odst.1 písm. e) bod 10 a 13, která nevyžaduje stavební povolení ani ohlášení podle stavebního zákona, povolením k realizaci této stavby je toto územní rozhodnutí se stanovenými podmínkami. Stavbu lze užívat po dokončení, aniž se zahájení užívání oznamuje stavebnímu úřadu podle § 119, a nevyžaduje ani kolaudační souhlas.

Stanoviska sdělili:

- Městský úřad Světlá nad Sázavou, odbor životního prostředí, dne 6.9.2019 č.j. MSNS/12821/2019/OŽP;
- Městský úřad Světlá nad Sázavou, odbor životního prostředí, (odpadové hospodářství), dne 15.7.2019 č.j. MSNS/12834/2019/OŽP;
- Městský úřad Světlá nad Sázavou, odbor životního prostředí, (ochrana ZPF), dne 16.9.2019 č.j. MSNS/16222/2019/OŽP;
- Vyjádření KÚ Kraje Vysočina, OŽPaZ č.j. KUJI 61822/2019 ze dne 5.8.2019;
- Vyjádření KÚ Kraje Vysočina, OŽPaZ č.j. KUJI 5811/2019 ze dne 19.2.2019;
- HZS Kraje Vysočina, závazné stanovisko dne 23.7.2019 č.j. HSJI-3355-2/HB-2019; ev.č. HB-350/1-2019;
- Závazné stanovisko KHS Kraje Vysočina, ÚP Havlíčkův Brod, č.j. KHSV/16625/2019/HB/HOK/Bez ze dne 25.7.2019;
- Souhlas Městský úřad Světlá nad Sázavou, odbor majetku, investic a RR dne 31.7.2019 č.j. MSNS/14242/2019/OMIRR;
- Vyjádření Městský úřad Světlá nad Sázavou, odbor majetku, investic a RR dne 6.8.2019 č.j. MSNS/14517/2019/OMIRR;
- Městský úřad Světlá nad Sázavou, odbor SÚ a ÚP (úřad územního plánování) dne 24.7.2019 č.j. MSNS/12829/2019/OSÚ;
- Městský úřad Světlá nad Sázavou, odbor dopravy ze dne 6.9.2019 č.j. MSNS/14688/2019/OD-8InMK-TIM;
- Vyjádření Městský úřad Světlá nad Sázavou, odbor dopravy ze dne 2.9.2019 č.j. MSNS/15460/2019/OD-35Vy-Ko;
- Vyjádření Městský úřad Světlá nad Sázavou, odbor dopravy ze dne 16.7.2019 č.j. MSNS/12823/2019/OD-26Vy-Ko;
- Vyjádření KSÚSV, p.o. zn. KSAÚSVPO/010027/2019 ze dne 29.7.2019;
- KŘ Policie Kraje Vysočina, č.j. KRPJ-79507-1/ČJ-2019-161606 ze dne 22.7.2019;
- Závazné stanovisko MO ČR, Sekce nakládání s majetkem, odbor ochrany územních zájmů, Pardubice zn. 799572019-1150-OÚZ – PCE ze dne 1.8.2019;
- Vyjádření VaK HB,a.s. zn. 000691/210/19/Jn ze dne 16.8.2019;
- Sdělení ČEZ Distribuce s.r.o. zn. 0101150296 ze dne 25.7.2019;
- Vyjádření ČEZ Distribuce, a.s. zn. 1104771632 ze dne 31.7.2019;
- Vyjádření ČEZ Distribuce, a.s. zn. 8120071031 ze dne 10.7.2019;
- Sdělení ČEZ ICT Services, a.s. zn. 0700082695 ze dne 25.7.2019;

- Sdělení ČEZ Telco Pro Services, a.s. zn. 0200941978 ze dne 25.7.2019;
- Vyjádření ČEZ Energo s.r.o. ze dne 2.1.2019;
- Vyjádření GridSErvices, s.r.o. zn. 5001971587 ze dne 13.8.2019;
- Vyjádření GridSErvices, s.r.o. zn. 5001844145 ze dne 19.12.2018;
- Vyjádření Metropolitní s.r.o. ze dne 20.12.2018;
- České Radiokomunikace, a.s. ze dne 20.12.2018;
- Vyjádření Nej.cz, s.r.o. ze dne 20.12.2018;
- Vyjádřené Vodafone Czech Republic, a.s. ze dne 19.12.2018;
- Vyjádření T-Mobile, a.s. ze dne 19.12.2018;
- Vyjádření První telefonní společnost s.r.o. zn. PTSS023 ze dne 19.12.20187;
- Vyjádření ČD Telematika, a.s. č.j. 1201820909 ze dne 19.12.2018;
- Vyjádření CETIN, a,s. č.j. 683096/19 ze dne 11.7.2019;
- Muzeum Vysočina Jihlava, p.o. ze dne 12.7.2019;
- Vyjádření NPÚ, ÚOP Telči zn. NPÚ-372/54561/2019 ze dne 22.7.2019;

Městský úřad Světlá nad Sázavou, odbor stavebního úřadu a územního plánování v průběhu společného řízení neshledal důvody bránící vydání tohoto rozhodnutí, a proto rozhodl způsobem uvedeným ve výrokové části.

Účastníci řízení - další dotčené osoby:

- Ludmila Havránková, Jaroslav Janko, Martina Janková, Miroslav Machek, Marika Machková, Luboš Novák, Romana Veselá, Leoš Veselý, Ing. Antonín Zrůst, Kraj Vysočina, KSÚSV, p.o., Vodovody a kanalizace Havlíčkův Brod, a. s., GasNet, s.r.o., ČEZ Distribuce, a. s., Česká telekomunikační infrastruktura a.s.

Vypořádání s návrhy a námitkami účastníků:

- Účastníci neuplatnili návrhy a námitky.

Vypořádání s vyjádřeními účastníků k podkladům rozhodnutí:

- Účastníci se k podkladům rozhodnutí nevyjádřili.

Územní rozhodnutí je podle § 73 odst. 2 správního řádu závazné i pro právní nástupce účastníků řízení.

Poučení účastníků:

Proti tomuto rozhodnutí se lze odvolat do 15 dnů ode dne jeho oznámení ke Krajskému úřadu Kraje Vysočina, odboru územního plánování a stavebního řádu podáním u zdejšího správního orgánu.

Odvolání se podává s potřebným počtem stejnopisů tak, aby jeden stejnopis zůstal správnímu orgánu a aby každý účastník dostal jeden stejnopis. Nepodá-li účastník potřebný počet stejnopisů, vyhotoví je správní orgán na náklady účastníka. Odvoláním lze napadnout výrokovou část rozhodnutí, jednotlivý výrok nebo jeho vedlejší ustanovení. Odvolání jen proti odůvodnění rozhodnutí je nepřípustné.

Stavební úřad po dni nabytí právní moci územního rozhodnutí doručí žadateli stejnopis písemného vyhotovení územního rozhodnutí opatřený doložkou právní moci spolu s ověřenou grafickou přílohou.

Rozhodnutí má podle § 93 odst. 1 stavebního zákona platnost 2 roky. Podmínky rozhodnutí o změně využití území platí po dobu užívání území, nedošlo-li z povahy věci k jejich konzumaci.

Mgr. Ryndová Jana
úředník odboru stavebního úřadu
a územního plánování

Poplatek:

Správní poplatek podle zákona č. 634/2004 Sb., o správních poplatcích je osvobozen.

Obdrží:

Účastníci územního řízení podle § 85 odst. 1 stavebního zákona: (doporučeně do vlastních rukou na doručenku)

Město Světlá nad Sázavou, IDDS: yptb58f
sídlo: náměstí Trčků z Lípy č.p. 18, 582 91 Světlá nad Sázavou, *v zastoupení na základě plné moci:* TRANSCONSULT s.r.o., IDDS: wbeszgc
sídlo: Nerudova č.p. 37/32, Pražské Předměstí, 500 02 Hradec Králové 2

Účastníci územního řízení (hlavní) podle § 85 odst. 2 stavebního zákona: (doporučeně do vlastních rukou)

Agrofo s.r.o., IDDS: qxuwasm
sídlo: Malostranská č.p. 1137, 582 91 Světlá nad Sázavou

Účastníci územního řízení (vedlejší)) podle § 85 odst. 2 stavebního zákona: (doporučeně do vlastních rukou)

Ludmila Havránková, Sázavská č.p. 580, 582 91 Světlá nad Sázavou
Jaroslav Janko, Nerudova č.p. 1188, 582 91 Světlá nad Sázavou
Martina Janková, Nové Město č.p. 945, 582 91 Světlá nad Sázavou
Miroslav Machek, Nerudova č.p. 1190, 582 91 Světlá nad Sázavou
Marika Machková, IDDS: 39335it
trvalý pobyt: Nerudova č.p. 1190, 582 91 Světlá nad Sázavou
Luboš Novák, Dolní Bohušice č.p. 837, 582 91 Světlá nad Sázavou
Romana Veselá, Nerudova č.p. 1189, 582 91 Světlá nad Sázavou
Leoš Veselý, Nerudova č.p. 1189, 582 91 Světlá nad Sázavou
Ing. Antonín Zrůst, Burešova č.p. 1151/12, Praha 8-Kobylisy, 182 00 Praha 82
Česká telekomunikační infrastruktura a.s., IDDS: qa7425t
sídlo: Olšanská č.p. 2681/6, 130 00 Praha 3-Žižkov
ČEZ Distribuce, a. s., IDDS: v95uqfy
sídlo: Teplická č.p. 874/8, Děčín IV-Podmokly, 405 02 Děčín 2
GasNet, s.r.o., IDDS: rdxzhzt
sídlo: Klíšská č.p. 940/96, Klíše, 400 01 Ústí nad Labem 1, *v zastoupení společnosti:*
GridServices, s.r.o., IDDS: jnnyjs6
sídlo: Plynárenská č.p. 499/1, Zábrdovice, 602 00 Brno 2
Kraj Vysočina, IDDS: ksab3eu
sídlo: Žižkova č.p. 1882/57, 586 01 Jihlava 1
Krajská správa a údržba silnic Vysočiny, příspěvková organizace, IDDS: 3qdnp8g
sídlo: Kosovská č.p. 1122/16, 586 01 Jihlava 1
Vodovody a kanalizace Havlíčkův Brod, a. s., IDDS: z9egxzy
sídlo: Žižkova č.p. 832, 580 01 Havlíčkův Brod 1

Dotčené orgány:(doporučeně)

Hasičský záchranný sbor Kraje Vysočina, Územní odbor Havlíčkův Brod, IDDS: ntdaa7v
sídlo: Ke Skalce č.p. 4960/32, 586 01 Jihlava 1
Krajská hygienická stanice Kraje Vysočina se sídlem v Jihlavě, Územní pracoviště Havlíčkův Brod, IDDS: 4uuai3w
sídlo: Štáflova č.p. 2003, 580 02 Havlíčkův Brod
Městský úřad Světlá nad Sázavou, odbor dopravy, IDDS: yptb58f
sídlo: náměstí Trčků z Lípy č.p. 18, 582 91 Světlá nad Sázavou
Městský úřad Světlá nad Sázavou, odbor stavebního úřadu a územního plánování, IDDS: yptb58f
sídlo: náměstí Trčků z Lípy č.p. 18, 582 91 Světlá nad Sázavou
Městský úřad Světlá nad Sázavou, odbor životního prostředí, IDDS: yptb58f
sídlo: náměstí Trčků z Lípy č.p. 18, 582 91 Světlá nad Sázavou

Ministerstvo obrany, Sekce nakládání s majetkem MO, odbor ochrany územních zájmů, oddělení ochrany územních zájmů Čechy, IDDS: hjyaavk
sídlo: Teplého č.p. 1899, 530 02 Pardubice 2

Příloha: kopie situace M 1:1000 (volně upraveno)



DATOVÉ SCHRÁNKY

Datová schránka: wbeszgc, TRANSCONSULT s.r.o.
Uživatel: Jiří Faltus

Přijatá zpráva - Detail zprávy

Předmět: rozhodnutí o změně využití území: SO 02 Terénní a parkové úpravy
ID zprávy: 744023192
Typ zprávy: Přijatá datová zpráva
Stav zprávy: Doručená
Datum a čas: 21. 1. 2020 v 06:37:28

Odesílatel: Město Světlá nad Sázavou, náměstí Trčků z Lípy 18, 58291 Světlá nad Sázavou, CZ
ID schránky: yptb58f
Typ schránky: Orgán veřejné moci
Odesílající osoba: Oprávněná osoba

Zmocnění: Nezadáno
Naše čís. jednací: MSNS/19593/2019/OSÚaÚP-3
Naše spisová zn.: MSNS/19593/2019/OSÚaÚP
Vaše čís. jednací: Nezadáno
Vaše spisová zn.: Nezadáno
K rukám: Nezadáno
Do vlastních rukou: Ne
Zakázáno doručení fikcí: Ne

Přílohy:

2019-19593.pdf (1,96 MB)

Události zprávy:

20. 1. 2020 v 15:04:33	EV0: Datová zpráva byla podána.
20. 1. 2020 v 15:04:34	EV5: Datová zpráva byla dodána do datové schránky příjemce. Je-li příjemcem datové zprávy orgán veřejné moci vystupující v postavení orgánu veřejné moci, byla datová zpráva tímto okamžikem doručena.
21. 1. 2020 v 06:37:28	EV11: Přihlásila se oprávněná osoba ve smyslu § 8, odst. 1 až 4 zákona č. 300/2008 Sb., v platném znění. Datová zpráva je nyní doručena. Případné dřívější datum doručení fikcí nebo doručení dodáním do schránky orgánu veřejné moci není dotčeno.

E.3 - Vyjádření k dokumentaci pro územní řízení:

1) Vyjádření Krajského úřadu kraje Vysočina, odbor životního prostředí a zemědělství ze dne 19.2.2019
2) Souhrnné vyjádření Krajského úřadu Kraje Vysočina, OŽP ze dne 5.8.2019
3) Vyjádření Městského úřadu ve Světlé n/S, OD ze dne 16.7.2019 a 2.9.2019
4) Vyjádření Městského úřadu ve Světlé n/S, OŽP ze dne 6.9.2019
5) Závazné stanovisko Městského úřadu ve Světlé n/S, odbor SÚ a ÚZ ze dne 24.7.2019
6) Vyjádření Městského úřadu ve Světlé n/S, odbor OM, OI a RR ze dne 6.8.2019
7) Vyjádření NPÚ v Telči ze dne 22.7.2019
8) Vyjádření Muzeum Vysočiny Jihlava ze dne 12.7.2019
9) Vyjádření TBS ze dne 16.8.2019
10) Závazné stanovisko HZS, územní odbor Havlíčkův Brod ze dne 23.7.2019
11) Souhlas KHS Kraje Vysočina se sídlem v Jihlavě ze dne 25.7.2019
12) Souhlasné stanovisko PČR DI HB ze dne 22.7.2019
13) Krajská správa a údržba silnic Vysočina ze dne 29.7.2019
14) Závazné stanovisko MO ze dne 1.8.2019
15) Vyjádření VAK HB ze dne 16.8.2019
16) Vyjádření ČEZ Distribuce ze dne 10.7.2019 a 31.7.2019
17) Vyjádření GridServices ze dne 13.8.2019
18) Vyjádření CETIN ze dne 11.7.2019
19) Závazné stanovisko Městského úřadu ve Světlé n/S, OŽP z hlediska nakládání s odpady ze dne 15.7.2019
20) Souhlas Městského úřadu ve Světlé n/S, odbor OM, OI a RR ze dne 31.7.2019
21) Povolení zvláštního užívání komunikace Městského úřadu ve Světlé n/S, OD ze dne 6.9.2019
22) Souhlas s odnětím ze ZPF Městského úřadu ve Světlé n/S, OŽP ze dne 16.9.2019
23) Souhlas forsthaus N s.r.o. ze dne 2.8.2019
24) Vyjádření Krajského úřadu kraje Vysočina, odbor životního prostředí a zemědělství ze dne 17.10.2019

JS 597/18. 10. 124

KRAJSKÝ ÚŘAD KRAJE VYSOČINA
Odbor životního prostředí a zemědělství
Žižkova 57, 587 33 Jihlava, Česká republika
tel.: 564 602 111, e-mail: posta@kr-vysocina.cz

TRANSCONSULT s.r.o.
Nerudova 37
500 02 Hradec Králové

(datovou schránkou)

Váš dopis značky/ze dne	Číslo jednací	Vyřizuje/telefon	V Jihlavě dne
	KUJI 81347/2018 OZPZ 307/2019	Mgr. Jana Slaninová 564 602 511	17. 10. 2019

„Využití pozemku parc. č. 549/61, k. ú. Světlá nad Sázavou – SO 02 Terénní a parkové úpravy" – vyjádření

Krajský úřad Kraje Vysočina, odbor životního prostředí a zemědělství (dále též „KrÚ OŽPZ") jako příslušný orgán vykonávající v přenesené působnosti státní správu ochrany přírody a krajiny podle § 77a zákona č. 114/1992 Sb., o ochraně přírody a krajiny, v platném znění (dále též „zákon OPK") obdržel žádost, kterou podala společnost TRANSCONSULT s.r.o., Nerudova 37, 500 02 Hradec Králové, která zastupuje investora záměru, kterým je Město Světlá nad Sázavou, Náměstí Trčků z Lípy 18, 582 91 Světlá nad Sázavou. K žádosti byla přiložena část projektové dokumentace vypracované společností TRANSCONSULT s.r.o., Nerudova 37, 500 02 Hradec Králové, změna využití území, 06/2019, zakázkové číslo 18311003, odpovědný projektant Ing. Hodek.

Předmětem dokumentace je vybudování nových rekreačních ploch na jižním okraji zastavěného území města Světlá nad Sázavou umožňujících nové sportovní vyžití dané lokality. Rozsah stavby je vymezen parcelou č. 549/61, k. ú. Světlá nad Sázavou, v současné době parcela slouží k zemědělským účelům. Součástí stavby je zřízení parkových stezek a zpevněných ploch, pro sportovní využití bude zřízeno víceúčelové hřiště o rozměrech 36 x 18 m, a dětské hřiště s herními prvky. V ploše mezi víceúčelovým a dětským hřištěm je umístěno ohniště a energetické sloupky pro dočasné odběry. Ve střední části zájmového území je navrženo jezírko a potok. Dále bude zřízena akumulační nádrž pro záchyt dešťové vody, vrtaná studna, mobiliář. Ostatní plochy budou opětovně ohumusovány a zatravněny.

1) Stanovisko k dotčení evropsky významných lokalit a ptačích oblastí (Natura 2000)

KrÚ OŽPZ jako příslušný orgán vykonávající v přenesené působnosti státní správu ochrany přírody a krajiny podle ustanovení § 77a odst. 4 písm. n) zákona ČNR č.114/1992 Sb., o ochraně přírody a krajiny, ve znění pozdějších předpisů po posouzení záměru vydává v souladu s ustanovením § 45i odst. 1 zákona toto stanovisko:

záměr nemůže mít významný vliv na příznivý stav předmětu ochrany nebo celistvost evropsky významné lokality nebo ptačí oblasti.

Odůvodnění:

Ve vzdálenosti cca 11 km se nacházejí evropsky významné lokality (EVL) CZ0214016 Želivka (předmětem ochrany je lokalita kuřičky hadcové, netopýra černého, bolena dravého), CZ0213067 Sázava (předmětem ochrany je lokalita bolena dravého), CZ0610145 Hroznětínská louka a olšina (smíšené jasanovo-olšové lužní lesy temperátní a boreální Evropy).
Vzdálenost EVL od daného záměru, jejich předmět ochrany a konkrétní výše uvedená činnost zaručují, že nemůže dojít k jejich ovlivnění a proto lze vyloučit negativní vliv záměrů na evropsky významné lokality a ptačí oblasti (Natura 2000) při předpokladu zachování v žádosti uvedených parametrů a činností.

Podkladem pro posouzení vlivu záměru na evropsky významné lokality nebo ptačí oblasti byla žádost i skutečnosti obecně známé. Za skutečnosti obecně známé považuje KrÚ OŽPZ, mj. takové poznatky, které jsou abstrahované (zpravidla odbornou literaturou) z většího počtu obdobných případů a je tedy možné je předpokládat i u obdobného případu jedinečného. Dále má KrÚ OŽPZ, za skutečnosti obecně známé ty, které se sice týkají jedinečného jevu, ale byly už dříve (tj. nezávisle na vedeném řízení) popsány a tento popis je veřejně přístupný. Podkladem pro posouzení vlivu záměru jsou i skutečnosti známé z úřední činnosti. Zde se jedná zejména o vymezení evropsky významných lokalit (dále jen „EVL") a ptačích oblastí (v Kraji Vysočina není žádná ptačí oblast), předměty jejich ochrany (viz např. http://www.nature.cz/natura2000-design3/hp.php), aktuální stav předmětu ochrany (inventarizační průzkumy pro EVL a plány péče pro zvláště chráněná území na území EVL), odborné informace o přírodních stanovištích (např. http://www.biomonitoring.cz/stanoviste.php), ekologii, biologii, rozšíření ohrožení a péče o druhy (např. http://www.biomonitoring.cz).
Příslušný úřad vychází z úvahy, že výše uvedený záměr nebude mít vliv na životní prostředí přesahující pozemky, na kterých je záměr umístěn (záměr svými negativními vlivy nebude překračovat limitní hodnoty stanovené zvláštními právními předpisy za hranicí pozemků určených k jeho realizaci).
Toto stanovisko není vydáváno ve správním řízení (§ 90 odst. 1 zákona o ochraně přírody) a nelze proti němu podat odvolání.

2) Sdělení z hlediska zákona o ochraně přírody a krajiny

KrÚ OŽPZ jako příslušný orgán vykonávající v přenesené působnosti státní správu ochrany přírody a krajiny podle ustanovení § 77a zákona ČNR č.114/1992 Sb., o ochraně přírody a krajiny, ve znění pozdějších předpisů po posouzení záměru sděluje následující:

Záměr bude realizován mimo zvláště chráněná území a jejich ochranná pásma.

V okolí záměru je v Nálezové databázi AOPK ČR evidován výskyt těchto zvláště chráněných druhů a druhů červeného seznamu: jiřička obecná (*Delichon urbicum),* čečetka tmavá (*Acanthis flammea cabaret),* čáp černý (*Ciconia nigra),* krahujec obecný (*Accipiter nisus),* čáp bílý (*Ciconia ciconia),* rorýs obecný (*Apus apus),* lejsek šedý (*Muscicapa striata).*
Přímo v zájmovém území není evidován výskyt zvláště chráněných druhů, jejichž přirozený vývoj by mohl být předmětným záměrem dotčen.

Tato informace nenahrazuje vyjádření (stanovisko) orgánů ochrany přírody dle § 76 a § 77 zákona č. 114/1992 Sb., o ochraně přírody, jež jsou kompetentními orgány z hlediska povolení ke kácení dřevin a obecné ochrany přírody.

Mgr. Jana Slaninová
úředník odboru životního prostředí a zemědělství

laninová Jana Mgr.
EFO_OŽPZ-OPZB
ddělení ochrany přírody
7.10.2019 13:05:01

DATOVÉ SCHRÁNKY

Datová schránka: wbeszgc, TRANSCONSULT s.r.o.
Uživatel: Jiří Faltus

Přijatá zpráva - Detail zprávy

Předmět: §45i+obecné, Svěrlá nad Sázavou - terénní a parkové úpravy
ID zprávy: 718927485
Typ zprávy: Přijatá datová zpráva
Stav zprávy: Doručená
Datum a čas: 18. 10. 2019 v 10:16:25

Odesílatel: Kraj Vysočina, Žižkova 1882/57, 58601 Jihlava, CZ
ID schránky: ksab3eu
Typ schránky: Orgán veřejné moci
Odesílající osoba: Administrátor

Zmocnění: Nezadáno
Naše čís. jednací: KUJI 81347/2019
Naše spisová zn.: OZPZ 307/2019 OZPZ
Vaše čís. jednací: Nezadáno
Vaše spisová zn.: Nezadáno
K rukám: Nezadáno
Do vlastních rukou: Ano
Zakázáno doručení fikcí: Ne

Přílohy:

Světlá nad Sázavou_terénní a parkové úpravy.pdf (205,64 kB)

Události zprávy:

18. 10. 2019 v 09:57:26	EV0: Datová zpráva byla podána.
18. 10. 2019 v 09:57:26	EV5: Datová zpráva byla dodána do datové schránky příjemce. Je-li příjemcem datové zprávy orgán veřejné moci vystupující v postavení orgánu veřejné moci, byla datová zpráva tímto okamžikem doručena.
18. 10. 2019 v 10:16:25	EV11: Přihlásila se oprávněná osoba ve smyslu § 8, odst. 1 až 4 zákona č. 300/2008 Sb., v platném znění. Datová zpráva je nyní doručena. Případné dřívější datum doručení fikcí nebo doručení dodáním do schránky orgánu veřejné moci není dotčeno.

forsthaus N s.r.o.
Malostranská 1137
582 91 Světlá nad Sázavou
ič: 3751244
zastoupená jednatelem Miroslavem Bockým

Transconsult, s.r.o.
Hodek Pavel Ing.
Nerudova 37
500 02, Hradec Králové 2

Světlá nad Sázavou, 2.8. 2019

Věc: **„Využití pozemku parc. č. 549/61, k.ú. Světlá nad Sázavou"**
Žádost o povolení zvláštního užívání místní komunikace – umístění inženýrských sítí

Jako majitel pozemku parc. č. 549/1 v k. ú. Světlá nad Sázavou (760510) souhlasím s předloženou dokumentací a zároveň souhlasím s umístěním inženýrských sítí na pozemku parc. č. 549/1 dle této dokumentace.

S pozdravem

Miroslav Bocký
jednatel společnosti

) JHS / 19. 9. (22)

Městský úřad Světlá nad Sázavou
odbor životního prostředí
náměstí Trčků z Lípy 18, 582 91 Světlá nad Sázavou

26705/2019/SNS
MSNS/16222/2019/OŽP

Č. j.: MSNS/16222/2019/OŽP
Světlá nad Sázavou dne: 16. 09. 2019

Vyřizuje: Pavlína Sýkorová
Telefon: 569 496 642
E-mail: posta@svetlans.cz

Město Světlá nad Sázavou, IČ: 00268321, nám. Trčků z Lípy 18, 582 91 Světlá nad Sázavou
zastoupené na základě plné moci firmou TRANSCONSULT, spol. s r. o., IČ: 47455292, Nerudova 37, 500 02 Hradec Králové
(dále jen žadatel)

Závazné stanovisko

Městský úřad ve Světlé nad Sázavou, odbor životního prostředí jako věcně a místně příslušný orgán státní správy na úseku ochrany zemědělského půdního fondu dle § 7 odst. 2 zákona č. 128/2000 Sb., o obcích v platném znění a dle § 15 písmene j) zákona č. 334/1992 Sb., o ochraně zemědělského půdního fondu v platném znění, (dále jen zákon ZPF), v souladu se zákonem č. 500/2004 Sb., správní řád, v platném znění, uděluje žadateli

s o u h l a s

k trvalému odnětí zemědělské půdy ze zemědělského půdního fondu podle § 9 odst. 8 zákona o celkové výměře 0,7440 ha za účelem stavby „SO 02 Terénní a parkové úpravy" v rozsahu pozemků KN p. č. 549/61, katastrální území: Světlá nad Sázavou

dle přiloženého zákresu v mapě:
p. č. 549/61 celková výměra: 1,3274 ha k vyjmutí ze ZPF: část o výměře 0,7440 ha
druh pozemku: orná půda
BPEJ: 72914, III. třída ochrany pro výměru: 0,7440 ha

Celkem k odnětí ze ZPF: 0,7440 ha

V zájmu ochrany zemědělského půdního fondu se ukládají žadateli tato opatření a podmínky:
1) Skrývka kulturních vrstev půdy z odnímaných pozemků:
Podle předběžné bilance zajistí žadatel před vlastním zahájením stavby provedení skrývky kulturních vrstev půdy v rozsahu odnětí ze ZPF v rozsahu plochy dotčené stavbou tj. 0,7440 ha, mocnost kulturní vrstvy půdy 0,30 cm. Celkem bude skryto 2.232 m^3 zeminy.
Skrytá kulturní vrstva půdy bude uložena na deponii na pozemku p. č. 590/10 (k. ú. Světlá nad Sázavou) a po dokončení stavby bude zemina postupně využívána při vegetačních úpravách na území města (výsadba rostlin, obnova a vylepšení půdního profilu poškozených stávajících vegetačních ploch, zakládání nových ploch veřejné zeleně). Žadatel je povinen zajistit ochranu uložených kulturních vrstev půdy před znehodnocením, ztrátami a zaplevelením.

Dále je žadatel povinen vést protokol (pracovní deník) o činnostech, souvisejících se skrývkou, přemístěním, rozprostřením, či jiným využitím, ochranou a ošetřováním skrývaných kulturních vrstev půdy. V protokolu uvádí všechny skutečnosti rozhodné pro posouzení správnosti, úplnosti a účelnosti využívání těchto zemin. Na vyžádání předkládá protokol orgánu ochrany zemědělského půdního fondu k posouzení plnění podmínek souhlasu.

2) Odvody za odnětí půdy ze zemědělského půdního fondu se nestanoví, v souladu § 11a odst. 1 písm. g) zákona č. 334/1992 Sb., o ochraně zemědělského půdního fondu v platném znění, neboť se jedná o změnu druhu pozemku na druh pozemku ostatní plocha se způsobem využití zeleň, bude-li dotčený pozemek veřejným prostranstvím.

Odůvodnění

Navržené trvalé odnětí půdy ze zemědělského půdního fondu je v souladu se schváleným územním plánem, plocha je obsažená v platné územně plánovací dokumentaci, jedná se o plochu bydlení v rodinných domech.

Poučení a poučení o odvolání

Souhlas k odnětí půdy ze zemědělského půdního fondu vydaný podle § 9 odst. 8 zákona pro záměr vyžadující povolení podle zvláštních právních předpisů je závaznou součástí rozhodnutí, která budou ve věci vydána podle zvláštních předpisů. Žadatel je povinen plnit podmínky v něm stanovené ode dne, kdy tato rozhodnutí nabyla právní moci, popřípadě ve lhůtách v nich určených. Platnost vydaného souhlasu je totožná s platností těchto rozhodnutí a prodlužuje se současně s prodloužením jejich platnosti podle zvláštních předpisů.

Orgán ochrany zemědělského půdního fondu, který vydal souhlas k odnětí půdy ze zemědělského půdního fondu, může na návrh žadatele změnit podmínky a další skutečnosti v něm stanovené při řízení o změně rozhodnutí vydaných podle zvláštních předpisů.

Souhlas s odnětím zemědělské půdy ze zemědělského půdního fondu pozbývá platnosti uplynutím 3 let ode dne jeho oznámení žadateli, nestal-li se podkladem pro řízení podle zvláštních právních předpisů.

Pavlína Sýkorová
referent odboru ŽP

Městský úřad
Odbor životního prostředí
582 91 Světlá nad Sázavou
3

Příloha: zákres v mapě

ROZDĚLOVNÍK:

Obdrží: TRANSCONSULT, spol. s r. o., Nerudova 37, 500 02 Hradec Králové

Dotčený orgán státní správy: Městský úřad Světlá nad Sázavou, odbor stavebního úřadu a ÚP

Počet listů: .....1.....
Počet příloh: ...1.....

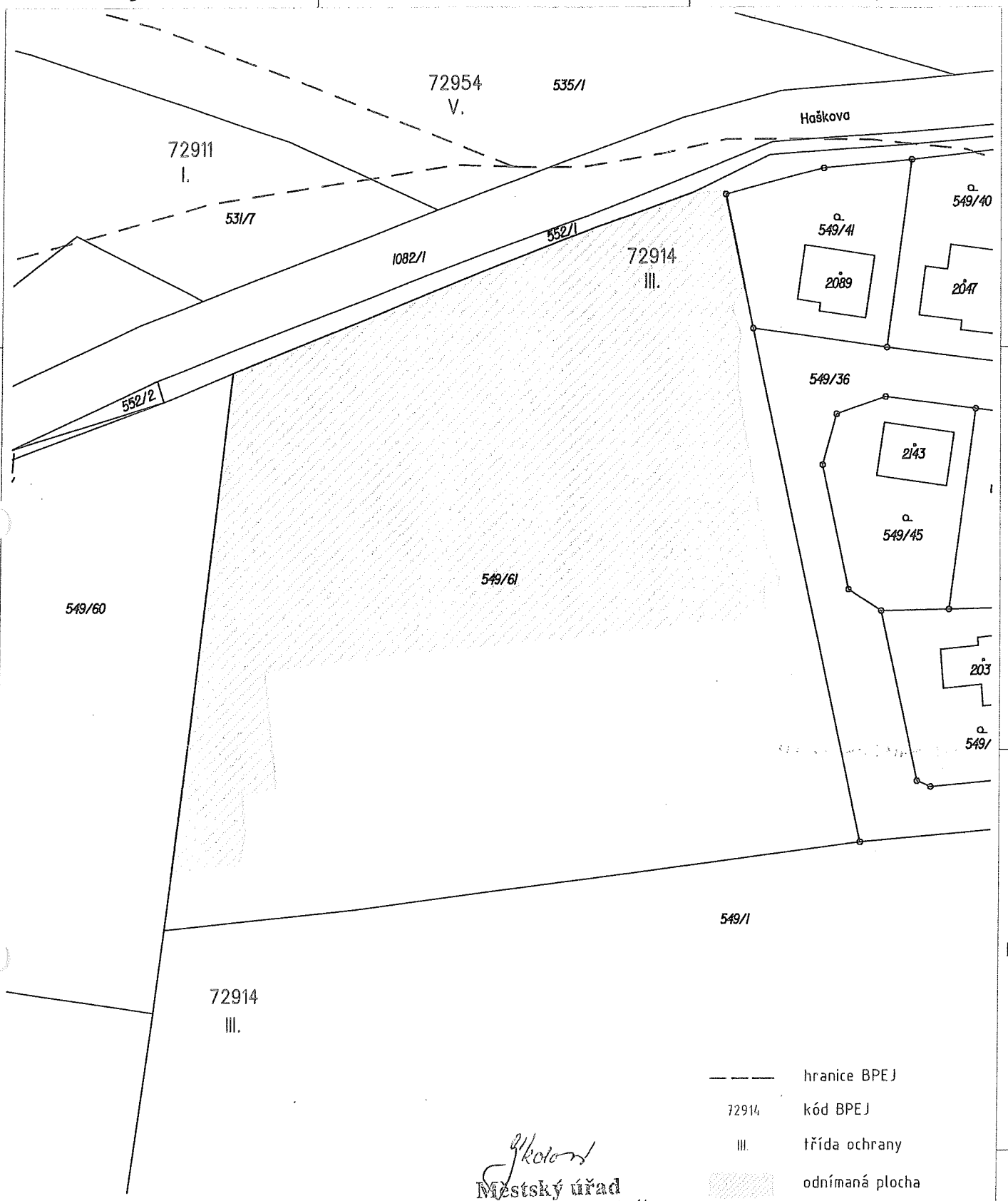

———	hranice BPEJ
72914	kód BPEJ
III.	třída ochrany
	odnímaná plocha

Městský úřad
Odbor životního prostředí
582 91 Světlá nad Sázavou
3

katastrální území Světlá nad Sázavou –

M 1:1000

TRANSCONSULT s.r.o.
Nerudova 37
500 02 Hradec Králové
IČO: 47455292 DIČ: CZ47455292

SO 02 Terénní a parkové úpravy
Vyznačení rozsahu odnětí ze ZPF v katastrální mapě

příloha žádosti o trvalé odnětí ze ZPF

DS 531/10. 9. 1 (21)

Městský úřad Světlá nad Sázavou
odbor dopravy
náměstí Trčků z Lípy 18, 582 91 Světlá nad Sázavou

ID datové schránky: yptb58f
Naše č.j.: MSNS/14688/2019/OD-8InMK-TIM
Světlá nad Sázavou dne: 06.09.2019

Vyřizuje: Markéta Tichá
Telefon: 569 496 646
E-mail: ticham@svetlans.cz

25625/2019/SNS
MSNS/14688/2019/OD-3

ROZHODNUTÍ
POVOLENÍ ZVLÁŠTNÍHO UŽÍVÁNÍ KOMUNIKACE

Účastníci řízení:
TRANSCONSULT s.r.o., IČ 47455292, sídlo Nerudova 37/32, Hradec Králové – Pražské Předměstí, kterou zastupuje na základě plné moci Ing. Pavel Hodek
Město Světlá nad Sázavou, nám. Trčků z Lípy 18, 582 91 Světlá nad Sázavou

Městský úřad Světlá nad Sázavou, odbor dopravy jako příslušný silniční správní úřad podle ustanovení § 40 odst. 5 písm. b) zákona č. 13/1997 Sb., o pozemních komunikacích ve znění pozdějších předpisů (dále jen zákon o pozemních komunikacích), po projednání žádosti ze dne 08.08.2019 od spol. TRANSCONSULT s.r.o., IČ 47455292, sídlo Nerudova 37/32, Hradec Králové – Pražské Předměstí, kterou zastupuje na základě plné moci Ing. Pavel Hodek o povolení zvláštního užívání pozemní komunikace - užití části pozemku pro umístění inženýrských sítí do místní komunikace č. 000280c ul. Nerudova, Světlá nad Sázavou, par.č. 549/36 v k.ú. Světlá nad Sázavou, kterou doložil souhlasem vlastníka místní komunikace, tj. Města Světlá nad Sázavou ze dne 31.07.2019, podle § 25 odst. 6 písm. d) zákona o pozemních komunikacích, dne 06.09.2019

p o v o l u j e

právnické osobě: **TRANSCONSULT s.r.o.** IČ 47455292
sídlo: Nerudova 37/32, Hradec Králové – Pražské Předměstí

zvláštní užívání komunikace - umístění inženýrských sítí a jiných nadzemních nebo podzemních vedení všeho druhu v silničním pozemku, na něm nebo na mostních objektech

pro stavbu: „Využití pozemku na par. č. 549/61 v k.ú. Světlá nad Sázavou“

Druh umístění - veřejné osvětlení – příčný – MK č. 000280c ul. Nerudova, par.č. 549/36 v obci a k.ú. Světlá nad Sázavou
- kabelové vedení NN – příčný – MK č. 000280c ul. Nerudova, par.č. 549/36 v obci a k.ú. Světlá nad Sázavou
- sdělovací vedení – příčný – MK č. 000280c ul. Nerudova, par.č. 549/36 v obci a k.ú. Světlá nad Sázavou
- kanalizační vedení – příčný – MK č. 000280c ul. Nerudova, par.č. 549/36 v obci a k.ú. Světlá nad Sázavou

Termín: po dobu životnosti vedení

Bližší určení:

MK ul. Nerudova č. 000280c, Světlá nad Sázavou, par.č. 549/36 v k.ú. Světlá nad Sázavou.

Podmínky rozhodnutí:

- stavebník před zahájením prací zaznamená stávající stav / fotodokumentací / nemovitosti a po ukončení stavby její stav nový

- jedná se o pozemek veřejného prostranství, volně přístupné veřejnosti – žadatel se zavazuje k dodržování právních předpisů o bezpečnosti a ochraně zdraví při práci na staveništi a pracovišti s nebezpečím pádu do hloubky, výkop pro uložení vedení musí být zabezpečen proti pádu chodců, případně vozidel dostatečně pevným zábradlím a označen výstražnými značkami

- stavebník odpovídá za všechny škody, vzniklé při provádění prací a za respektování ustanovení vyhlášek a příslušných norem upravující obecné technické požadavky na provádění staveb a dodržení veškerých předpisů a technických postupů, případná škoda bude uhrazena na náklady žadatele

- při realizaci stavby je investor povinen učinit veškerá opatření, aby nedošlo k poškození majetku vlastníka stavebními pracemi, v případě poškození majetku města Světlá nad Sázavou, bude tento na náklady stavebníka uveden do původního stavu

- veškeré zemní a stavební práce mohou být prováděny pouze na místech vyznačených na situačním nákresu předloženým žadatelem a povolených příslušným orgánem státní správy

- stavebník pro realizaci zajistí povolení zvláštního užívání komunikace (stavební práce, min. 30 dní před zahájením prací) vydané odborem dopravy MěÚ Světlá nad Sázavou

- věci umístěné bez povolení nebo v rozporu s tímto povolením je jejich vlastník povinen odstranit neprodleně po doručení výzvy vlastníka komunikace. Neučiní-li tak, odstraní a zlikviduje věc vlastník této pozemní komunikace na náklady vlastníka věci

- nesplnění podmínek tohoto rozhodnutí lze posuzovat jako porušení předpisů pro zvláštní užívání komunikací

- před vlastním prováděním stavebních prací je nutné požádat Policie ČR, Krajské ředitelství policie Kraje Vysočina, ÚO DI Havlíčkův Brod o vydání souhlasu se zvláštním užíváním komunikace pro stavební prací.

Odůvodnění

Dne 08.08.2019 podala spol. TRANSCONSULT s.r.o., IČ 47455292, sídlo Nerudova 37/32, Hradec Králové – Pražské Předměstí, kterou zastupuje na základě plné moci Ing. Pavel Hodek, žádost o povolení zvláštního užívání pozemní komunikace - užití části pozemku pro umístění inženýrských sítí do místní komunikace č. 000280c ul. Nerudova, par.č. 549/36 v obci a k.ú. Světlá nad Sázavou. Žádost je doložena souhlasem vlastníka místní komunikace, tj. Města Světlá nad Sázavou ze dne 31.07.2019 č.j. MSNS/14242/2019/OMIRR. Dne 28.08.2019 bylo zahájeno řízení o umístění inženýrských sítí.

Žádost je v souladu s § 25 a § 36 zákona o pozemních komunikacích, ve znění pozdějších předpisů a § 40 odst. 5 vyhl. 104/1997 Sb., kterou se provádí zákon o pozemních komunikacích, ve znění pozdějších předpisů.

Vzhledem k tomu, že trasu vedení nelze vést jiným vhodným prostorem, dospěl Městský úřad Světlá nad Sázavou, odbor dopravy, jako příslušný silniční správní úřad po projednání žádosti podle § 25 zákona o pozemních komunikacích, ve znění pozdějších předpisů k závěru, že při dodržení stanovených podmínek je možno žádosti o povolení zvláštního užívání pozemní komunikace - užití části pozemku pro umístění inženýrských sítí do místní komunikace č. 000280c ul. Nerudova, par.č. 549/36 v obci a k.ú. Světlá nad Sázavou vyhovět. Správní orgán rozhodl proto po provedeném řízení tak, jak je ve výroku uvedeno.

Poučení

Podle ustanovení § 81, § 83 a § 86 odst. 1 zákona č. 500/2004 Sb., správního řádu ve znění pozdějších předpisů (dále jen správní řád) je možno proti tomuto rozhodnutí podat odvolání do 15-ti dnů ode dne vyhlášení nebo jeho doručení rozhodnutí a to ke Krajskému úřadu Kraje Vysočina v Jihlavě, cestou správního orgánu, který toto rozhodnutí vydal, tj. Městský úřad ve Světlé nad Sázavou, odbor dopravy.

Lhůta k podání odvolání se počítá ode dne následujícího po dni, kdy bylo rozhodnutí účastníku oznámeno (doručeno). Připadne-li konec lhůty na sobotu, neděli nebo svátek, je posledním dnem lhůty nejbližší pracovní den. (Ustanovení § 40 odst. 1 písm. a) a c) správního řádu).

Odvolání musí mít náležitosti stanovené § 37 odst. 2 správního řádu a musí obsahovat údaje o tom, proti kterému rozhodnutí směřuje, v jakém rozsahu ho napadá a v čem je spatřován rozpor s právními předpisy nebo nesprávnost rozhodnutí nebo řízení, jež mu předcházelo. Odvolání se podává s potřebným počtem stejnopisů tak, aby jeden stejnopis zůstal správnímu orgánu a aby každý účastník dostal jeden stejnopis (§ 82 odst. 2 správního řádu).

Ing.Bc. Miroslav PEROUTKA
vedoucí odboru dopravy

Před vydáním tohoto rozhodnutí byl dne 20.08.2019 na účet Městského úřadu Světlá nad Sázavou zaplacen správní poplatek, který byl stanoven podle zákona č. 634/2004 Sb., o správních poplatcích v platném znění, pol. 36 ve výši 1000,- Kč, v.s. 81361.

Počet listů: 3
Počet příloh: 0

DATOVÉ SCHRÁNKY

Datová schránka: wbeszgc, TRANSCONSULT s.r.o.
Uživatel: Jiří Faltus

Přijatá zpráva - Detail zprávy

Předmět: Rozhodnutí o umístění in.sítí
ID zprávy: 707787581
Typ zprávy: Přijatá datová zpráva
Stav zprávy: Doručená
Datum a čas: 10. 9. 2019 v 06:38:40

Odesílatel: Město Světlá nad Sázavou, náměstí Trčků z Lípy 18, 58291 Světlá nad Sázavou, CZ
ID schránky: yptb58f
Typ schránky: Orgán veřejné moci
Odesílající osoba: Oprávněná osoba

Zmocnění: Nezadáno
Naše čís. jednací: MSNS/14688/2019/OD-4
Naše spisová zn.: MSNS/14688/2019/OD
Vaše čís. jednací: Nezadáno
Vaše spisová zn.: Nezadáno
K rukám: Nezadáno
Do vlastních rukou: Ne
Zakázáno doručení fikcí: Ne

Přílohy:

Transkonsult.pdf (120,12 kB)

Události zprávy:

9. 9. 2019 v 14:36:08	EV0: Datová zpráva byla podána.
9. 9. 2019 v 14:36:09	EV5: Datová zpráva byla dodána do datové schránky příjemce. Je-li příjemcem datové zprávy orgán veřejné moci vystupující v postavení orgánu veřejné moci, byla datová zpráva tímto okamžikem doručena.
10. 9. 2019 v 06:38:40	EV11: Přihlásila se oprávněná osoba ve smyslu § 8, odst. 1 až 4 zákona č. 300/2008 Sb., v platném znění. Datová zpráva je nyní doručena. Případné dřívější datum doručení fikcí nebo doručení dodáním do schránky orgánu veřejné moci není dotčeno.

20

22218/2019/SNS
MSNS/14242/2019/OMIRR

Město Světlá nad Sázavou
odbor majetku, investic a regionálního rozvoje
náměstí Trčků z Lípy 18, 582 91 Světlá nad Sázavou

Vaše č.j.:
Naše č.j.: MSNS/14242/2019/OMIRR
Světlá nad Sázavou dne: 31.7.2019

Vyřizuje: Ing. Jana Satrapová
Telefon: 569 496 691
E-mail: satrapova@svetlans.cz

TRANSCONSULT s.r.o.
Nerudova 37
500 02 Hradec Králové

Vydání souhlasu s umístěním inženýrských sítí na stavbě „Využití pozemku parc.č. 549/61, k.ú. Světlá nad Sázavou"

Město Světlá nad Sázavou souhlasí s umístěním inženýrských sítí v místní komunikaci v Nerudově ulici a v novém úseku Nerudovy ulice a v novém veřejném prostranství parku v souladu s předloženou projektovou dokumentací „Využití pozemku parc.č. 549/61, k.ú. Světlá nad Sázavou" vypracované společností TRANSCONSULT s.r.o., Nerudova 37, 500 02 Hradec Králové v 6/2019 číslo zakázky 183110001. Pozemky dotčené stavbou: parc.č. 549/1, 549/36, 549/61 v obci a katastrálním území Světlá nad Sázavou.

Tento souhlas platí pro území a rozsah prací vyznačený v dokumentaci předložené žadatelem.

S pozdravem

MĚSTO Světlá nad Sázavou
nám. Trčků z Lípy 18
582 91 Světlá nad Sázavou
-1-

Jana Satrapová
referent odboru majetku, investic a regionálního rozvoje

Počet listů: 1
Počet příloh: 0

XS 419/0 (193)

21041/2019/SNS
MSNS/12834/2019/OŽP

Městský úřad Světlá nad Sázavou
odbor životního prostředí

náměstí Trčků z Lípy 18, 582 91 Světlá nad Sázavou

Č. j.: MSNS/12834/2019/OŽP
Světlá nad Sázavou dne: 15.7.2019

Vyřizuje: Jitka Gögeová, DiS.
Telefon: 569 496 644
E-mail: posta@svetlans.cz

Obdrží zástupce investora: TRANSCONSULT s.r.o., Nerudova 37, 500 02 Hradec Králové

Závazné stanovisko

Městský úřad Světlá nad Sázavou, odbor životního prostředí (dále jen „odbor ŽP"), jako věcně a místně příslušný orgán veřejné správy na úseku odpadového hospodářství podle § 61 odst. 1 písm. c) zákona č. 128/2000 Sb., o obcích, v platném znění, § 71 písm. k) zákona č. 185/2001 Sb., o odpadech (dále jen „zákon o odpadech") a podle § 11 odst. 1 zákona č. 500/2004 Sb., správní řád, v platném znění (dále jen „správní řád")

s o u h l a s í

podle ustanovení § 79 odst. 4 zákona o odpadech a § 149 odst. 1 správního řádu se stavbou z hlediska nakládání s odpady: **Využití pozemku parc. č. 549/61, k.ú. Světlá n. S. – SO 02 Terénní a parkové úpravy** (dále jen „předmětná stavba"), **investor Město Světlá n. S., náměstí Trčků z Lípy 18, 582 91 Světlá n. S.** (dále jen „investor), zastupuje **TRANSCONSULT s.r.o., Nerudova 37, 500 02 Hradec Králové**

bez podmínek.

Odůvodnění:

Dne 8.7.2019 obdržel Městský úřad Světlá nad Sázavou, odbor ŽP písemnou žádost o vydání závazného stanoviska odboru ŽP na předmětnou stavbu, kterou podal zástupce investora.

V žádosti a předložené dokumentaci byly uvedeny druhy odpadů zařazené podle Katalogu odpadů, jejich odhadované množství a navržen způsob využití nebo odstranění odpadů.

Po prostudování předložených podkladů došel správní orgán k závěru, že nakládání s odpady uvedené v dokumentaci je v souladu se zákonem o odpadech, a proto vydal orgán odpadového hospodářství souhlasné závazné stanovisko bez podmínek.

Upozornění:

Ke kolaudaci/užívání stavby předloží investor OŽP MěÚ Světlá n. S. kopie dokladů o zákonném využití nebo odstranění vzniklých odpadů. Z dokladů musí být patrné, jaký odpad a v jakém množství byl předán oprávněné osobě, identifikační údaje této osoby (název, sídlo, IČO oprávněné osoby) a datum předání odpadu. Čestné prohlášení není bráno jako doklad prokazující zákonné nakládání s odpady.

Při hledání způsobu využití nebo odstranění odpadů bude dodržována hierarchie způsobů nakládání s odpady, tedy pokud nelze vzniku odpadu předejít nebo jej opětovně použít, bude dána přednost recyklaci odpadů před jiným využitím odpadů. Odstranění odpadů (např. skládkováním), bude použito až v poslední řadě. Původce odpadů je povinen se vzniklými odpady nakládat v souladu se zákonem o odpadech. Odpady není možné předávat osobám, které nejsou oprávněné k jejich převzetí.

Ukládání odpadů na povrchu je možné pouze za splnění legislativních podmínek, především v souladu s vyhláškou č. 294/2005 Sb., o ukládání odpadů na skládky a jejich využívání na povrchu terénu, v platném znění.

Na nakládání s nekontaminovanou zeminou a jiným přírodním materiálem vytěženým během stavební činnosti, pokud je zajištěno, že materiál bude použit ve svém přirozeném stavu pro účely stavby na místě, na kterém byl vytěžen, se nevztahuje zákon o odpadech (§2 odst. 3 zákona o odpadech).

Toto závazné stanovisko nenahrazuje rozhodnutí a stanoviska orgánů státní správy vydávaná podle dalších zvláštních právních předpisů.

Výše stanovené podmínky odpadového hospodářství jsou závazné pro správní úřady, které vydávají rozhodnutí podle zvláštních právních předpisů (zákon č. 183/2006 Sb., o územním plánování a stavebním řádu v platném znění).

Poučení:

Proti tomuto závaznému stanovisku se nelze samostatně odvolat a opravné prostředky lze proti němu uplatnit pouze v režimu § 149 odst. 5 (nebo 6) správního řádu.

Jitka Gögeová DiS.
referent odboru ŽP

Na vědomí (bez příloh): MÚ Světlá n. S. - OSÚ
Počet příloh:0

DATOVÉ SCHRÁNKY

Datová schránka: wbeszgc, TRANSCONSULT s.r.o.
Uživatel: Jiří Faltus

Přijatá zpráva - Detail zprávy

Předmět: ZS odpady - Využití pozemku p.č. 549/61, k.ú. Světlá n.S. - SO 02 Terénní a povrchové úpravy
ID zprávy: 693445466
Typ zprávy: Přijatá datová zpráva
Stav zprávy: Doručená
Datum a čas: 17. 7. 2019 v 11:56:48

Odesílatel: Město Světlá nad Sázavou, náměstí Trčků z Lípy 18, 58291 Světlá nad Sázavou, CZ
ID schránky: yptb58f
Typ schránky: Orgán veřejné moci
Odesílající osoba: Oprávněná osoba

Zmocnění: Nezadáno
Naše čís. jednací: MSNS/12834/2019/OŽP
Naše spisová zn.: Nezadáno
Vaše čís. jednací: Nezadáno
Vaše spisová zn.: Nezadáno
K rukám: Nezadáno
Do vlastních rukou: Ne
Zakázáno doručení fikcí: Ne

Přílohy:

Město Světlá, SO 02 Terénní úpravy, Světlá.pdf (131,73 kB)

Události zprávy:

17. 7. 2019 v 11:03:51	EV0: Datová zpráva byla podána.
17. 7. 2019 v 11:03:51	EV5: Datová zpráva byla dodána do datové schránky příjemce. Je-li příjemcem datové zprávy orgán veřejné moci vystupující v postavení orgánu veřejné moci, byla datová zpráva tímto okamžikem doručena.
17. 7. 2019 v 11:56:48	EV11: Přihlásila se oprávněná osoba ve smyslu § 8, odst. 1 až 4 zákona č. 300/2008 Sb., v platném znění. Datová zpráva je nyní doručena. Případné dřívější datum doručení fikcí nebo doručení dodáním do schránky orgánu veřejné moci není dotčeno.

CETIN
ČESKÁ TELEKOMUNIKAČNÍ INFRASTRUKTURA

VYJÁDŘENÍ O EXISTENCI SÍTĚ ELEKTRONICKÝCH KOMUNIKACÍ společnosti Česká telekomunikační infrastruktura a.s. („Vyjádření")

A VŠEOBECNÉ PODMÍNKY OCHRANY SÍTĚ ELEKTRONICKÝCH KOMUNIKACÍ společnosti Česká telekomunikační infrastruktura a.s. („Všeobecné podmínky ochrany SEK")

toto Vyjádření a Všeobecné podmínky ochrany SEK je vydané dle ustanovení § 101 zákona č. 127/2005 Sb., o elektronických komunikacích a o změně některých souvisejících zákonů, v účinném znění („**Zákon o elektronických komunikacích**"), a dle ustanovení § 161 zákona č. 183/2006 Sb., o územním plánování a stavebním řádu, v účinném znění („**Stavební zákon**"), a dle příslušných ustanovení zákona č. 89/2012 Sb., občanský zákoník, v účinném znění („**Občanský zákoník**")

Číslo jednací: 683096/19 **Číslo žádosti: 0119 509 322 („Žádost")**

Název akce („**Stavba**")	VYUŽITÍ POZEMKU PARC. Č. 549/61, K.Ú. SVĚTLÁ NAD SÁZAVOU	
Důvod vydání Vyjádření („**Důvod vyjádření**")	Územní řízení	
Žadatel	TRANSCONSULT s.r.o.	
Stavebník	Město Světlá nad Sázavou, náměstí Trčků z Lípy 18/Nerud, Světlá nad Sázavou, 58291	
Zájmové území	Okres	Havlíčkův Brod
	Obec	Světlá nad Sázavou
	Kat. území / č. parcely	Světlá nad Sázavou
Platnost Vyjádření	**11. 7. 2021 („Den konce platnosti Vyjádření")**	

Žadatel Žádostí určil a vyznačil Zájmové území, jakož i určil Důvod Vyjádření.

Na základě určení a vyznačení Zájmového území Žadatelem a na základě určení Důvodu Vyjádření vydává společnost Česká telekomunikační infrastruktura a.s. následující Vyjádření:

Dojde ke střetu se sítí elektronických komunikací (dále jen „**SEK**") společnosti **Česká telekomunikační infrastruktura a.s.**

(I) Na Žadatelem určeném a vyznačeném Zájmovém území se vyskytuje SEK společnosti Česká telekomunikační infrastruktura a.s.;

(II) Společnost Česká telekomunikační infrastruktura a.s. **za podmínky splnění bodu (III)** tohoto Vyjádření **souhlasí**, aby Stavebník a/nebo Žadatel, je-li Stavebníkem v Zájmovém území vyznačeném v Žádosti, provedl Stavbu a/nebo činnosti povolené příslušným správním rozhodnutím vydaným dle Stavebního zákona;

(III) Stavebník a/nebo Žadatel, je-li Stavebníkem, je povinen
(i) dodržet tyto níže uvedené podmínky, které byly stanovené POS, tak jak je tento označen ve Všeobecných podmínkách ochrany SEK
- Nad kabelovou trasou neukládejte podélně obrubníky, ani jejich betonový základ.
- Pokud nebude písemně společností CETIN stanoveno jinak, výsadba dřevin a vzrostlé zeleně v ochranném pásmu SEK je zakázána. ; a

(ii) řídit se Všeobecnými podmínkami ochrany SEK, které jsou nedílnou součástí Vyjádření;

(IV) Pro případ, že bude nezbytné přeložení SEK, zajistí vždy takové přeložení SEK její vlastník, společnost Česká telekomunikační infrastruktura a.s. Stavebník, který vyvolal překládku SEK je dle ustanovení § 104 odst. 17 Zákona o elektronických komunikacích povinen uhradit společnosti Česká telekomunikační infrastruktura a.s. veškeré náklady na nezbytné úpravy dotčeného úseku SEK, a to na úrovni stávajícího technického řešení;

(V) Pro účely přeložení SEK dle bodu (IV) tohoto Vyjádření je Stavebník povinen uzavřít se společností Česká telekomunikační infrastruktura a.s. Smlouvu o realizaci překládky SEK.

Vyjádření je platné pouze pro Zájmové území určené a vyznačené Žadatelem, jakož i pro Důvod Vyjádření stanovený a určený Žadatelem v Žádosti.

Vyjádření pozbývá platnosti i) v Den konce platnosti Vyjádření, ii) změnou rozsahu Zájmového území či změnou Důvodu Vyjádření uvedeného v Žádosti a/nebo iii) jakýmkoliv porušením kterékoliv povinnosti stanovené Všeobecnými podmínkami ochrany SEK, to vše v závislosti na tom, která ze skutečností rozhodná pro pozbytí platnosti Vyjádření nastane nejdříve.

Společnost Česká telekomunikační infrastruktura a.s. vydáním tohoto Vyjádření poskytla Žadateli pro Žadatelem určené a vyznačené Zájmové území veškeré informace o SEK dostupné společnosti Česká telekomunikační infrastruktura a.s. ke dni podání Žádosti.

Ze strany společnosti Česká telekomunikační infrastruktura a.s. může v některých případech docházet ke zpracování Vašich osobních údajů. Ke zpracování Vašich osobních údajů dochází vždy v souladu s platnými právními předpisy. Konkrétní zásady a podmínky zpracování osobních údajů společností Česká telekomunikační infrastruktura a.s. jsou dostupné na https://www.cetin.cz/zasady-ochrany-osobnich-udaju.

V případě dotazů k Vyjádření kontaktujte prosím asistenční linku 238 461 111.

Přílohami Vyjádření jsou:

- *Všeobecné podmínky ochrany SEK*
- *Informace k vytýčení SEK ve vlastnictví společnosti Česká telekomunikační infrastruktura a.s.*
- *Situační výkres (obsahuje Zájmové území určené a vyznačené Žadatelem a výřezy účelové mapy SEK)*

Vyjádření vydala společnost **Česká telekomunikační infrastruktura a.s.** dne: 11. 7. 2019.

Česká telekomunikační infrastruktura a.s.
Olšanská 2681/6
130 00 Praha 3
DIČ: CZ04084063
96

ČESKÁ TELEKOMUNIKAČNÍ INFRASTRUKTURA

Číslo jednací: 683096/19 Číslo žádosti: 0119 509 322

VŠEOBECNÉ PODMÍNKY OCHRANY SÍTĚ ELEKTRONICKÝCH KOMUNIKACÍ společnosti Česká telekomunikační infrastruktura a.s.

1. PLATNOST VŠEOBECNÝCH PODMÍNEK

i) Tyto Všeobecné í podmínky ochrany sítě elektronických komunikací (dále jen „**VPOSEK**") tvoří součást Vyjádření (jak je tento pojem definován níže v článku 2 VPOSEK).

ii) V případě rozporu mezi Vyjádřením a těmito VPOSEK mají přednost ustanovení Vyjádření, pokud není těmito VPOSEK stanoveno jinak.

2. DEFINICE

Níže uvedené termíny, jsou-li použity v těchto VPOSEK a uvozeny velkým písmenem, mají následující význam, není-li těmito VPOSEK a/nebo Příslušnými požadavky stanoveno výslovně jinak:

„**CETIN**" znamená Česká telekomunikační infrastruktura a.s. se sídlem Olšanská 2681/6, Praha 3 PSČ 130 00, IČO: 04084063, zapsaná v obchodním rejstříku vedeném Městským soudem v Praze pod spz. B 20623;
„**Den**" je kalendářní den;
„**Kabelovod**" podzemní zařízení sestávající se z tělesa Kabelovodu a kabelových komor, sloužící k zatahovaní kabelů a ochranných trubek;
„**Občanský zákoník**" znamená zákon č. 89/2012 Sb., občanský zákoník, v účinném znění;
„**POS**" je zaměstnanec společnosti CETIN, pověřený ochranou sítě, Tomáš Vaňous, tel.: 607 087 977, e-mail: tomas.vanous@cetin.cz;
„**Pracovní den**" znamená Den, kromě soboty, neděle, a státních svátků a ostatních svátků ve smyslu zákona č. 245/2000 Sb., o státních svátcích, o významných dnech a o dnech pracovního klidu, v účinném znění;
„**Příslušné požadavky**" znamená jakýkoli a každý příslušný právní předpis, vč. technických norem, nebo normativní právní akt veřejné správy či samosprávy, nebo jakékoli rozhodnutí, povolení, souhlas nebo licenci, včetně podmínek, které s ním souvisí;
„**Překládka**" je stavba spočívající ve změně trasy vedení SEK ve vlastnictví CETIN nebo přemístění zařízení SEK ve vlastnictví CETIN; Stavebník, který Překládku vyvolal, je dle ustanovení § 104 odst. 17 Zákona o elektronických komunikacích povinen uhradit společnosti CETIN veškeré náklady na nezbytné úpravy dotčeného úseku SEK, a to na úrovni stávajícího technického řešení;
„**SEK**" je síť elektronických komunikací ve vlastnictví CETIN;
„**Stavba**" je stavba a/nebo činnosti ve vztahu, k níž bylo vydáno Vyjádření, a je prováděna Stavebníkem a/nebo Žadatelem v souladu s Příslušnými požadavky, povolená příslušným správním rozhodnutím vydaným dle Stavebního zákona;
„**Stavebník**" je osoba takto označená ve Vyjádření;
„**Stavební zákon**" je zákon č. 183/2006 Sb., o územním plánování a stavebním řádu, v účinném znění;
„**Vyjádření**" je vyjádření o existenci sítě elektronických komunikací vydané společností CETIN dne 11. 7. 2019 pod č.j 683096/19;
„**Zájmové území**" je území označené Žadatelem a/nebo Stavebníkem v Žádosti;
„**Situační výkres**" je výkres, který je přílohou Vyjádření a obsahuje Zájmové území určené a vyznačené Žadatelem v Žádosti a výřezy účelové mapy SEK;
„**Zákon o elektronických komunikacích**" je zákon č. 127/2005 Sb., o elektronických komunikacích a o změně některých souvisejících zákonů, v účinném znění;
„**Žadatel**" je osoba takto označená ve Vyjádření.
„**Žádost**" je žádost, kterou Žadatel a/nebo Stavebník požádal CETIN o vydání Vyjádření.

3. PLATNOST A ÚČINNOST VPOSEK

Tyto VPOSEK jsou platné a účinné Dnem odeslání Vyjádření na i) adresu elektronické pošty Stavebníka a/nebo Žadatele uvedenou v Žádosti nebo ii) adresu pro doručení prostřednictvím poštovní přepravy uvedenou Stavebníkem a/nebo Žadatelem v Žádosti.

4. OBECNÁ PRÁVA A POVINNOSTI STAVEBNÍKA A/NEBO ŽADATELE

(i) Stavebník, Žadatel je výslovně srozuměn s tím, že SEK je veřejně prospěšným zařízením, byla zřízena ve veřejném zájmu a je chráněna Příslušnými požadavky.

(ii) SEK je chráněna ochranným pásmem, jehož rozsah je stanoven (a) ustanovením § 102 Zákona o elektronických komunikacích a/nebo (b) právními předpisy účinnými před Zákonem o elektronických komunikacích, není-li Příslušnými požadavky stanoveno jinak.

(iii) Stavebník, Žadatel nebo jím pověřená třetí osoba, je povinen při provádění Stavby nebo jiných prací, při odstraňování havárií a projektování staveb, řídit se Příslušnými požadavky, správnou praxí v oboru stavebnictví a technologickými postupy a je povinen učinit veškerá nezbytná opatření vyžadovaná Příslušnými požadavky k ochraně SEK před poškozením. Povinnosti dle tohoto odstavce má Stavebník rovněž ve vztahu k SEK, které se nachází mimo Zájmové území.

(iv) Při zjištění jakéhokoliv rozporu mezi údaji v Situačním výkresu, který je přílohou Vyjádření a skutečným stavem, je Stavebník a/nebo Žadatel povinen bez zbytečného odkladu, nejpozději Den následující po zjištění takové skutečnosti, zjištěný rozpor oznámit POS.

(v) Stavebník, Žadatel nebo jím pověřená třetí osoba, je povinen každé poškození či krádež SEK bezodkladně, nejpozději Den následující po zjištění takové skutečnosti, oznámit takovou skutečnost dohledovému centru společnosti CETIN na telefonní číslo +420 238 464 190.

(vi) Bude-li Stavebník, Žadatel nebo jím pověřená třetí osoba na společnosti CETIN požadovat, aby se jako účastník správního řízení, pro jehož účely bylo toto Vyjádření vydáno, vzdala práva na odvolání proti rozhodnutí vydanému ve správním řízení, je oprávněn kontaktovat POS.

5. POVINNOSTI STAVEBNÍKA PŘI PŘÍPRAVĚ STAVBY

(i) Při projektování Stavby je Stavebník povinen zajistit, aby projektová dokumentace Stavby (i) zohledňovala veškeré požadavky na ochranu SEK vyplývající z Příslušných požadavků, zejména ze Zákona o elektronických komunikacích a Stavebního zákona, (ii) respektovala správnou praxi v oboru stavebnictví a technologické postupy a (iii) umožňovala, aby i po provedení a umístění Stavby dle takové projektové dokumentace byla společnost CETIN, jako vlastník SEK schopna bez jakýkoliv omezení a překážek provozovat SEK, provádět údržbu a opravy SEK.

(ii) Nebude-li možné projektovou dokumentací zajistit některý, byť i jeden z požadavků dle předchozího odstavce (i) a/nebo umístění Stavby by mohlo způsobit, že nebude naplněn některý, byť i jeden z požadavků dle předchozího odstavce (i), vyvolá Stavebník Překládku.

(iii) Při projektování Stavby, která se nachází nebo je u ní zamýšleno, že se bude nacházet v ochranném pásmu radiových tras společnosti CETIN a překračuje výšku 15 m nad zemským povrchem, a to včetně dočasných objektů zařízení staveniště (jeřáby, konstrukce, atd.) je Stavebník povinen písemně kontaktovat POS za účelem získání konkrétního stanoviska a podmínek k ochraně radiových tras společnosti CETIN a pro určení, zda Stavba vyvolá Překládku. Ochranné pásmo radiových tras v šíři 50m je zakresleno do situačního výkresu, který je součástí tohoto Vyjádření.

(iv) Pokud se v Zájmovém území nachází podzemní silové vedení (NN) ve vlastnictví společnosti CETIN, je Stavebník povinen ve vztahu k projektové dokumentaci zajistit totéž, co je uvedeno pod písm (i) tohoto článku 5, přičemž platí, že Stavebník vyvolá Překládku v případech uvedených pod písm (ii) tohoto článku 5.

(v) Stavebník je povinen při projektování Stavby, která je stavbou (a) zařízení silových elektrických sítí (VN, VVN a ZVVN) a/nebo (b) trakčních vedení, provést výpočet či posouzení rušivých vlivů na SEK, zpracovat ochranná opatření, to vše dle a v souladu s Příslušnými požadavky. Stavebník je povinen nejpozději třicet (30) Dnů před podáním žádosti o vydání příslušného správního rozhodnutí k umístění Stavby dle Stavebního zákona předat POS výpočet či posouzení rušivých vlivů na SEK a zpracovaná ochranná opatření.

(vi) Je-li Stavba v souběhu s Kabelovodem, nebo Kabelovod kříží, je Stavebník povinen nejpozději ke Dni, ke kterému započne se zpracováním projektové dokumentace ke Stavbě, oznámit POS a projednat s POS (a) veškeré případy, kdy trajektorie podvrtů a protlaků budou vedeny ve vzdálenosti menší, než je 1,5 m od Kabelovodu a (b) jakékoliv výkopové práce, které budou nebo by mohly být vedeny v úrovni či pod úrovní Kabelovodu nebo kabelové komory.

(vii) Je-li Stavba umístěna nebo má být umístěna v blízkosti Kabelovodu, ve vzdálenosti menší, než jsou 2 m nebo kříží-li Stavba Kabelovod ve vzdálenosti menší, než je 0,5 m nad nebo kdekoli pod Kabelovodem, je Stavebník povinen předložit POS k posouzení zakreslení Stavby v příčných řezech, přičemž do příčného řezu je Stavebník rovněž povinen zakreslit profil kabelové komory.

6. POVINNOSTI STAVEBNÍKA PŘI PROVÁDĚNÍ STAVBY

(i) Stavebník je před započetím jakýchkoliv zemních prací ve vztahu ke Stavbě povinen vytýčit trasu SEK na terénu dle Příslušných požadavků a dle Stavebního zákona. S vytýčenou trasou SEK je Stavebník povinen seznámit všechny osoby, které budou anebo by mohly zemní práce ve vztahu ke Stavbě provádět. V případě porušení této povinnosti bude Stavebník odpovědný společnosti CETIN za náklady a škody, které porušením této povinnosti společnosti CETIN vzniknou a je povinen je společnosti CETIN uhradit.

(ii) Pět (5) Pracovních dní před započetím jakýchkoliv prací ve vztahu ke Stavbě je Stavebník povinen oznámit společnosti CETIN, že zahájí práce či činnosti ve vztahu ke Stavbě. Písemné oznámení dle předchozí věty zašle Stavebník na adresu elektronické pošty POS a bude obsahovat minimálně číslo jednací Vyjádření a kontaktní údaje Stavebníka.

(iii) Stavebník je povinen zabezpečit a zajistit SEK proti mechanickému poškození, a to zpravidla dočasným umístěním silničních betonových panelů nad kabelovou trasou SEK. Do doby, než je zajištěna a zabezpečena ochrana SEK proti mechanickému poškození, není Stavebník oprávněn přejíždět vozidly nebo stavební mechanizací kabelovou trasu SEK. Při přepravě vysokých nákladů nebo při projíždění stroji, vozidly či mechanizací pod nadzemním vedením SEK je Stavebník povinen prověřit, zda výška nadzemního vedení SEK je dostatečná a umožňuje spolehlivý a bezpečný způsob přepravy nákladu či průjezdu strojů, vozidel či mechanizace.

(iv) Při provádění zemních prací v blízkosti SEK je Stavebník povinen postupovat tak, aby nedošlo ke změně hloubky uložení nebo prostorového uspořádání SEK. V místech, kde SEK vystupuje ze země do budovy, rozváděče, na sloup apod. je Stavebník povinen vykonávat zemní práce se zvýšenou mírou opatrnosti, výkopové práce v blízkosti sloupů nadzemního vedení SEK je Stavebník povinen provádět v takové vzdálenosti od sloupu nadzemního vedení SEK, která je dostatečná k tomu, aby nedošlo nebo nemohlo dojít k narušení stability sloupu nadzemního vedení SEK. Stavebník je povinen zajistit, aby jakoukoliv jeho činností nedošlo bez souhlasu a vědomí společnosti CETIN (a) ke změně nivelety terénu, a/nebo (b) k výsadbě trvalých porostů, a/nebo (c) ke změně rozsahu a změně konstrukce zpevněných ploch. Pokud došlo k odkrytí SEK, je Stavebník povinen SEK po celou dobu odkrytí náležitě zabezpečit proti prověšení, poškození a odcizení.

(v) Zjistí-li Stavebník kdykoliv během provádění prací ve vztahu ke Stavbě jakýkoliv rozpor mezi údaji v projektové dokumentaci a skutečností, je povinen bezodkladně přerušit práce a oznámit zjištěný rozpor na adresu elektronické pošty POS. Stavebník není oprávněn pokračovat v pracích ve vztahu ke Stavbě do doby, než získá písemný souhlas POS s pokračováním prací.

(vi) Stavebník není bez předchozího písemného souhlasu společnosti CETIN oprávněn manipulovat s kryty kabelových komor, jakkoliv zakrývat vstupy do kabelových komor, a to ani dočasně, vstupovat do kabelových komor, jakkoliv manipulovat s případně odkrytými prv SEK či s jakýmkoliv jiným zařízením se SEK souvisejícím. Rovněž b předchozího písemného souhlasu společnosti CETIN není Stavebn... oprávněn umístit nad trasou Kabelovodu jakoukoliv jinou síť technické infrastruktury v podélném směru.

(vii) Byla-li v souladu s Vyjádřením a těmito VPOSEK odkryta SEK je Stavebník povinen tři (3) Pracovní dny před zakrytím SEK písemně oznámit POS zakrytí SEK a vyzvat ho ke kontrole před zakrytím. Oznámení Stavebníka dle předchozí věty musí obsahovat minimálně předpokládaný Den zakrytí, číslo jednací Vyjádření a kontaktní údaje Stavebníka. Stavebník není oprávněn provést zakrytí do doby, než získá písemný souhlas POS se zakrytím.

7. ROZHODNÉ PRÁVO

Vyjádření a VPOSEK se řídí českým právem, zejména Občanským zákoníkem, Zákonem o elektronických komunikacích a Stavebním zákonem. Veškeré spory z Vyjádření či VPOSEK vyplývající budou s konečnou platností řešeny u příslušného soudu České republiky.

8. PÍSEMNÝ STYK

Písemným stykem či pojmem „písemně" se pro účely Vyjádření a VPOSEK rozumí předání zpráv jedním z těchto způsobů:
- v listinné podobě;
- e-mailovou zprávou s uznávaným elektronickým podpisem dle zák č. 297/2016 Sb., o službách vytvářejících důvěru pro elektronic transakce, v účinném znění; a/nebo e-mailovou zprávou zaslanou adresu POS.

9. ZÁVĚREČNÁ USTANOVENÍ

(i) Stavebník, Žadatel nebo jím pověřená třetí osoba je počínaje Dnem převzetí Vyjádření povinen užít informace a data uvedená ve Vyjádření pouze a výhradně k účelu, pro který mu byla tato poskytnuta. Stavebník, Žadatel nebo jím pověřená třetí osoba není oprávněn informace a data rozmnožovat, rozšiřovat, pronajímat, půjčovat či jinak umožnit jejich užívání třetí osobou bez předchozího písemného souhlasu společnosti CETIN.

(ii) Pro případ porušení kterékoliv z povinností Stavebníka, Žadatele nebo jím pověřené třetí osoby, založené Vyjádřením /nebo těmito VPOSEK je Stavebník, Žadatel či jím pověřená třetí osoba odpovědný za veškeré náklady a škody, které společnosti CETIN vzniknou porušením povinnosti Stavebníka, Žadatele nebo jím pověřené třetí osoby.

CETIN
ČESKÁ TELEKOMUNIKAČNÍ INFRASTRUKTURA

Číslo jednací: 683096/19 Číslo žádosti: 0119 509 322

Informace k vytyčení *SEK*

V případě požadavku na vytyčení *SEK* ve vlastnictví společnosti *CETIN* se, prosím, obracejte na společnosti uvedené níže:

Česká telekomunikační infrastruktura a.s. - středisko Čechy východ
se sídlem: Olšanská 2681/6, Praha 3, PSČ 13000
IČ: 04084063 DIČ: CZ04084063
kontakt: tel: 238462863 obslužná doba po-pa 7 - 15 hod

TEMO-TELEKOMUNIKACE, a.s. - výhradní dodavatel společnosti Česká telekomunikační infrastruktura a.s.
se sídlem: U Záběhlického zámku 233/15, 106 00 Praha 10
IČ: 25740253 DIČ: CZ25740253
kontakt: Wasserbauer Josef, mobil: 602450375, e-mail: josef.wasserbauer@temo.cz

AZ GEONET - Pavel Kazda
se sídlem: Sedláčkova 1436/14, 500 02 Hradec Králové
IČ: 72885777 DIČ: CZ7308093045
kontakt: Pavel Kazda, mobil: 776020134, e-mail: azgeonet@seznam.cz

COM PLUS CZ, a.s.
se sídlem: Nad Krocínkou 317/48, 190 00 Praha 9
IČ: 25772104 DIČ: CZ 25772104
kontakt: Help Desk: tel.: 472702123, mobil: 724150190, e-mail: helpdesk@complus.cz

CONTENT, s.r.o.
se sídlem: Karlov 1246, 594 01 Velké Meziříčí, pobočka: Okružní 28/18, 591 01 Žďár nad Sázavou
IČ: 63492164 DIČ: CZ63492164
kontakt: Martin Kalina, tel/fax: 566521721, mobil: 777702117, e-mail: kalina@content-vm.cz, vytycenisiti@seznam.cz

ELTER, s.r.o.
se sídlem: Straněnská 1149, 539 01 Hlinsko
IČ: 49814419 DIČ: CZ49814419
kontakt: tel.: 469312100, mobil: 731115925, e-mail: elter.hlinsko@xaz.cz
Havel Stanislav, mobil: 736778264, Chadima Zdeněk, mobil: 731115933

GIS-STAVINVEX, a.s.
se sídlem: Pražská 1156, Pelhřimov
IČ: 25163558 DIČ: CZ25163558
kontakt: Petr Novák, mobil: 737 286 334, tel/fax: 596 541 102, e-mail: ostrava@gis-stavinvex.cz

Chadima Zdeněk
se sídlem: Máchova 257, 539 73 Skuteč
IČ: 01222163 DIČ:
kontakt: Zdeněk Chadima, tel:731115933, e-mail: z.chadima@tiscali.cz

Jiří Novotný, Montáž, údržba a servis tel.sítí - okr. Třebíč, Znojmo
se sídlem: Akad. Práta 524, 675 55 Hrotovice, okr. Třebíč
IČ: 72377259 DIČ:
kontakt: Jiří Novotný, tel.: 568860888, mobil: 777318588, e-mail: novotny.hrotovice@seznam.cz

Číslo jednací: 683096/19 Číslo žádosti: 0119 509 322

Josef Joura
se sídlem: Okřešice 53, okres Třebíč, 674 01
IČ: 88282091 DIČ: CZ6312180820
kontakt: Josef Joura, mobil: 602578674, e-mail: josefjoura@seznam.cz

Karel Horský
se sídlem: Poličská 877/36, 568 02 Svitavy - Předměstí
IČ: 01377841 DIČ:
kontakt: Karel Horský, mobil: 602 483 023, e-mail: k.horsky.sy@gmail.com

K+K ELTEC, s.r.o.
se sídlem: Smetanova 997, 517 41 Kostelec nad Orlicí
IČ: 25277308 DIČ: CZ25277308
kontakt: Radovan Krsek, mobil: 603486395, e-mail: krsek@eltec.cz

Michlovský stavební s.r.o.
se sídlem: Salaš 99, 76351 Zlín
IČ: 27714080 DIČ: CZ 27714080
kontakt: STŘEDSKO HRADEC KRÁLOVÉ:
Aleš Klimt, mobil: 602482988, e-mail: klimt@michlovsky.cz
František Uřičář, mobil: 605200784, e-mail: uricar@michlovsky.cz

Milan Pospíšil
se sídlem: Topolská 742, 537 05 Chrudim
IČ: 88375072 DIČ:
kontakt: Milan Pospíšil, mobil: 725246121, email: mpospisil1@centrum.cz

PELMONT s.r.o
se sídlem: Vlásenická 1111, 393 01 Pelhřimov
IČ: 25172786 DIČ: CZ25172786
kontakt: Karel Pichl, tel.: 565325325, fax: 565333565, mobil: 602227227, e-mail: pelmont@pelmont.cz

Radim Zabloudil
se sídlem: Tábor 2356/28a, 602 00 Brno - Žabovřesky
IČ: 74899589 DIČ: CZ6210151585
kontakt: Radim Zabloudil, mobil: 602760276, e-mail: radim.zabloudil@seznam.cz

STAVAK spol. s r.o.
se sídlem: Žižkova 832, 580 01 Havlíčkův Brod
IČ: 15058786 DIČ: CZ15058786
kontakt: Jan Dostál, tel.: 569429309, mobil: 602482982, e-mail: dostal@stavak.cz

TELEPROG s.r.o.,
se sídlem: Znojemská 4665/78a, 586 01 Jihlava
IČ: 60721197 DIČ: CZ60721197
kontakt: Luboš Štěpnička, tel.: 567322089, fax: 567161319, mobil: 602782898, e-mail: stepnicka@teleprog.cz

ČESKÁ TELEKOMUNIKAČNÍ INFRASTRUKTURA

Číslo jednací: 683096/19 Číslo žádosti: 0119 509 322

Vegacom, a.s.

se sídlem: Rantířov 20, (Areál Agropodnik), 588 41 Vyskytná nad Jihlavou
IČ: 25788680 DIČ: CZ25788680
kontakt: Martin Pečar, mobil: 603855658, e-mail: pecar@vegacom.cz
Zdeněk Plšek, mobil: 605232401, e-mail: plsek@vegacom.cz

CETIN
ČESKÁ TELEKOMUNIKAČNÍ INFRASTRUKTURA

(tiskový formát A3)

Příloha k Vyjádření č.j.: 683096/19

Číslo žádosti: 0119 509 322

SITUAČNÍ VÝKRES - POLYGON 1

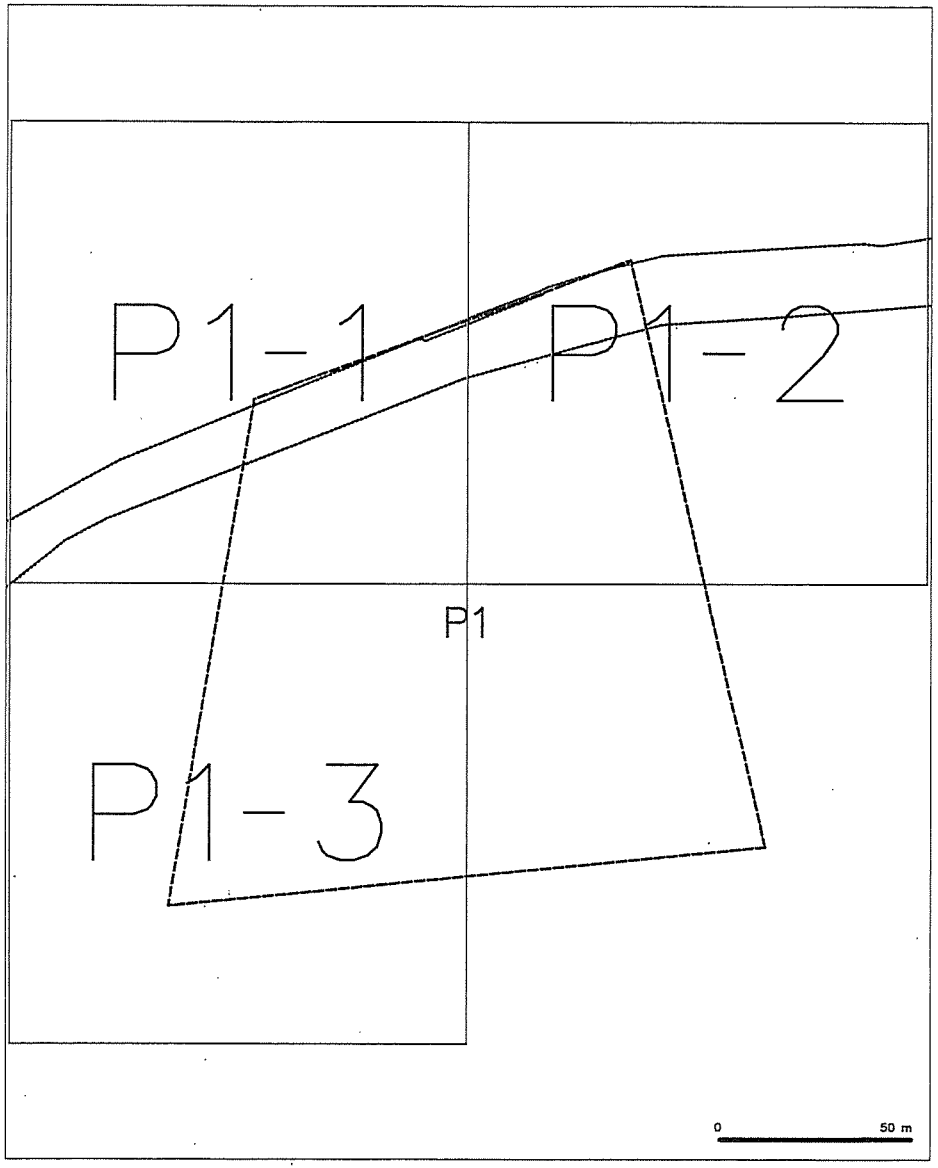

LEGENDA

- hranice zájmového území k vyjádření
- HM přípojka, území v HM přípojkové CETIN
- zemědělský pozemek mezinárodního dálkovodu
- zemědělský pozemek mezinárodního dálkovodu, HDPE trubky nebo trubky optického a metalického kabelu
- nezemědělský pozemek mezinárodního dálkovodu
- nadzemní síť sítí
- orientačně zakreslený průběh mezinárodního dálkovodu, HDPE trubky nebo trubky optického a metalického kabelu
- HM
- C
- rodinné sídlo, zakreslené pomocí rastrové sítě
- podzemní síť
- nepovrcovaná síť
- podzemní síť sítí
- sítě z HM
- bodové, bodové

CETIN
ČESKÁ TELEKOMUNIKAČNÍ INFRASTRU...

(tiskový formát A3)

Příloha k Vyjádření č.j.: 683096/19

Číslo žádosti: 0119 509 322

SITUAČNÍ VÝKRES - ZÁJMOVÉ ÚZEMÍ

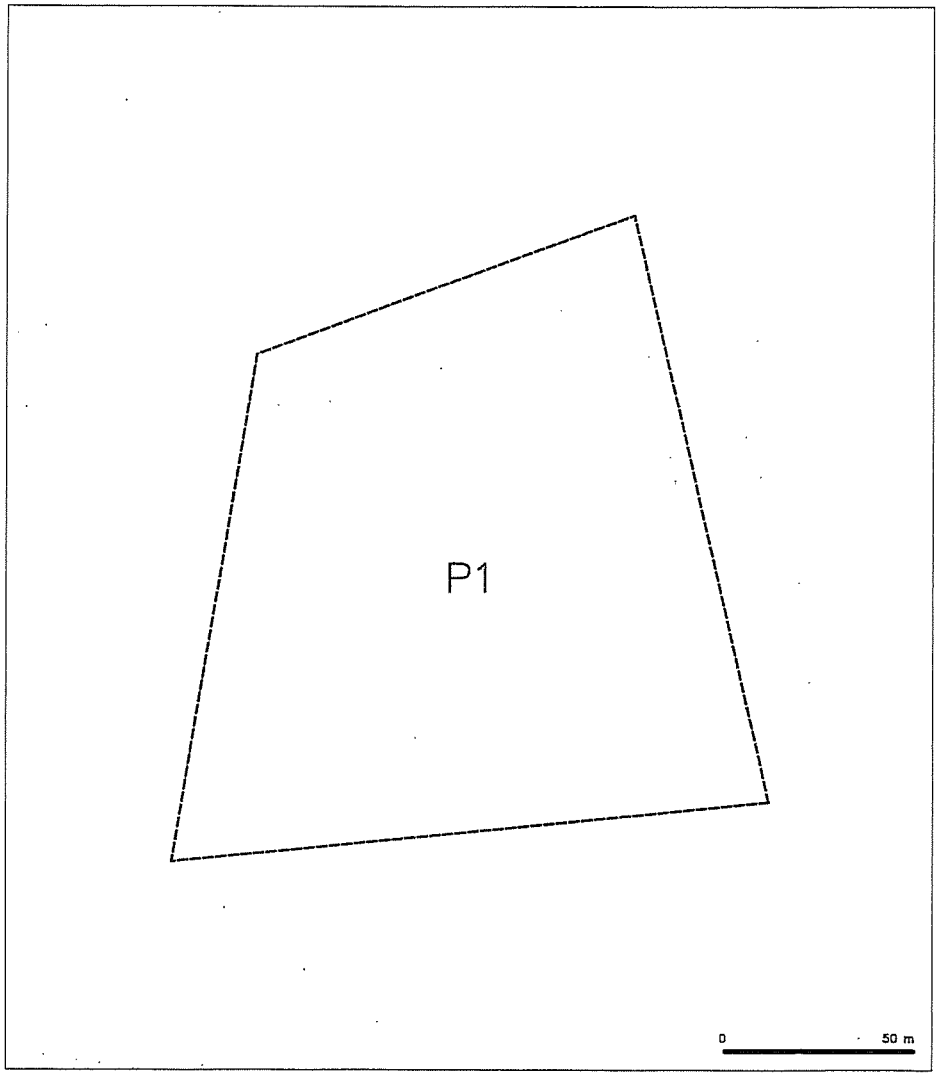

LEGENDA

- hranice zájmového území k vyjádření

Česká telekomunikační infrastruktura a.s.
Olšanská 2681/5
130 00 Praha 3
DIČ: CZ04084063

96

CETIN
ČESKÁ TELEKOMUNIKAČNÍ INFRASTRUKTURA

(liskový formát A3)

Příloha k Vyjádření č.j.: 683096/19

Číslo žádosti: 0119 509 322

SITUAČNÍ VÝKRES - POLYGON 1, list kladu P1-2

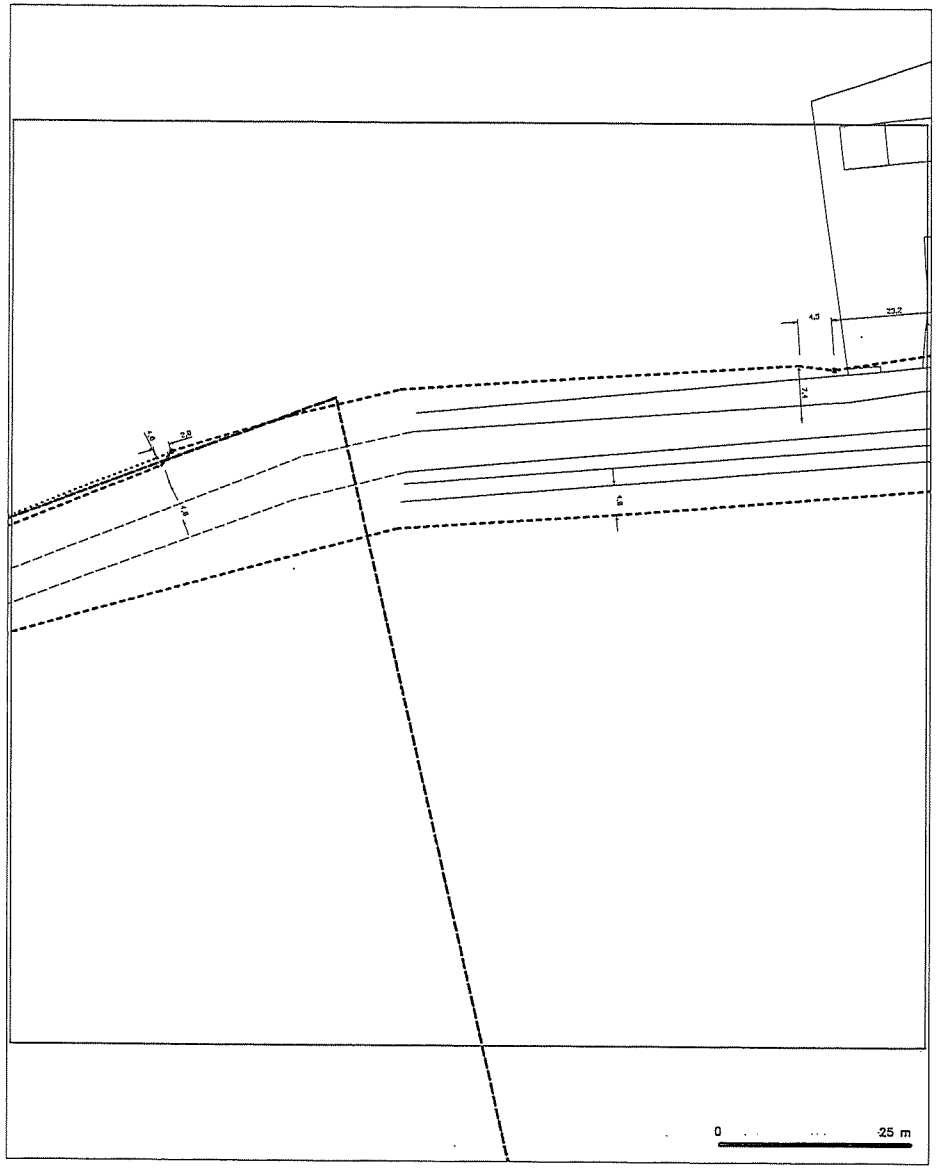

LEGENDA

- hranice zájmového území z vyjádření
- HM přípojka, úsek z HM přípojkou CETIN
- zemědělský průběh metalického kabelu
- zemědělský průběh optického kabelu, HDPE trubky nebo zvonění optického a metalického kabelu
- nezemědělský průběh metalického kabelu
- nadzemní síť cizí
- nadzemní síť
- nepřemístěná síť
- podzemní síť cizí
- síť z HM
- nezemědělský průběh optického kabelu, HDPE trubky nebo zvonění optického a metalického kabelu
- rodinné síť, ostatní plocha rodinné síť
- nadzemní síť
- nepřemístěná síť
- podzemní síť cizí
- síť z HM
- kolektor, kabelovod

CETIN
ČESKÁ TELEKOMUNIKAČNÍ INFRASTRUKTURA

(liskový formát A3)

Příloha k Vyjádření č.j.: 683096/19

Číslo žádosti: 0119 509 322

SITUAČNÍ VÝKRES - POLYGON 1, list kladu P1-1

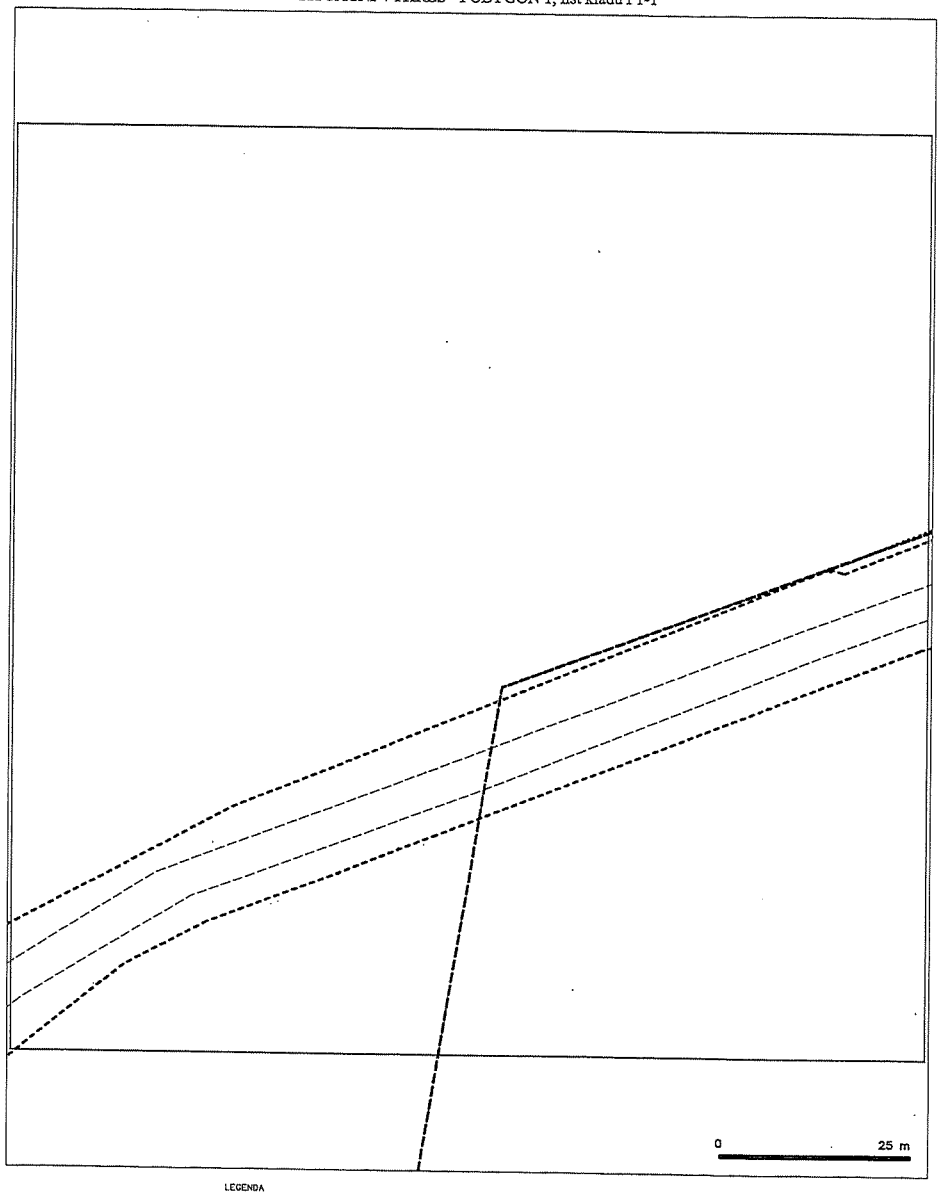

LEGENDA

- hranice zájmového území z vyjádření
- HM přípojka, úsek z HM přípojkou CETIN
- zemědělský průběh metalického kabelu
- zemědělský průběh optického kabelu, HDPE trubky nebo zvonění optického a metalického kabelu
- nezemědělský průběh metalického kabelu
- nadzemní síť cizí
- nadzemní síť
- nepřemístěná síť
- podzemní síť cizí
- síť z HM
- nezemědělský průběh optického kabelu, HDPE trubky nebo zvonění optického a metalického kabelu
- rodinné síť, ostatní plocha rodinné síť
- nadzemní síť
- nepřemístěná síť
- podzemní síť cizí
- síť z HM
- kolektor, kabelovod

ČETIN
ČESKÁ TELEKOMUNIKAČNÍ INFRASTR.

(lístkový formát A3)

Příloha k Vyjádření č.j.: 683096/19

Číslo žádosti: 0119 509 322

SITUAČNÍ VÝKRES - POLYGON 1, list kladu P1-3

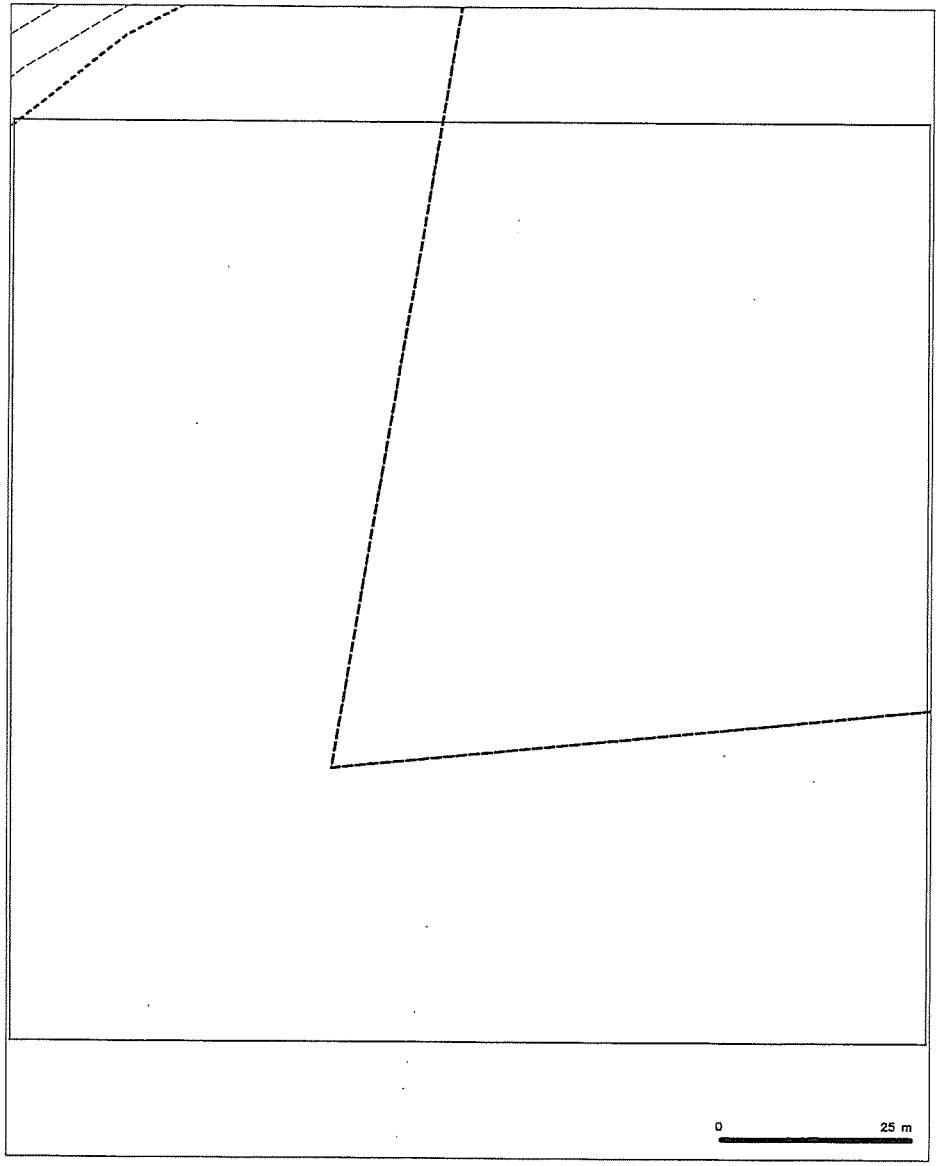

LEGENDA

- trasa zájmového úseku k vyjádření
- HM přípojka, úsek z HM přípojky ČETIN
- nadzemní průběh metalického kabelu
- nadzemní průběh optického kabelu, HDPE trubky nebo snaků optického a metalického kabelu
- podzemní průběh metalického kabelu
- nadzemní síť cizí
- nadzemní průběh optického kabelu, HDPE trubky nebo snaků optického a metalického kabelu
- rodinný dům, zahrnuté jiného rodinného domu
- nadzemní síť
- nepřemístěná síť
- podzemní síť cizí
- síť z HM
- zahrnuté jiného

495-1/15.8 (17)

GridServices Člen **innogy**

TRANSCONSULT s.r.o.
Nerudova 37/32
50002 Hradec Králové

naše značka	vyřizuje	datum
5001971588	Pavel Gabriel	13.08.2019

Věc:
Využití pozemku parc. č. 549/61, k.ú. Světlá nad Sázavou - SO 02 Terénní a parkové úpravy

K.ú. - p.č.: Světlá nad Sázavou

Stavebník: TRANSCONSULT s.r.o. , Nerudova 37/32 , 50002 Hradec Králové

Účel stanoviska: Povolení stavby - stavební režim (ÚR+SP)

GasNet, s.r.o., jako provozovatel distribuční soustavy (PDS) a technické infrastruktury, zastoupený GridServices, s.r.o., vydává toto stanovisko:

V ZÁJMOVÉM ÚZEMÍ STAVBY SE NACHÁZÍ TATO PLYNÁRENSKÁ ZAŘÍZENÍ A PLYNOVODNÍ PŘÍPOJKY :

- plynovod STL PE d 63 + STL plynovodní přípojky

Při realizaci stavby požadujeme respektovat ČSN 736005.
V ochranném pásmu plynovodů a přípojek (1+1 m) budou veškeré práce prováděny výhradně ručním způsobem. Veškeré stavební práce musí být vykonávány tak, aby v žádném případě nenarušily bezpečný provoz uvedených plynárenských zařízení a plynovodních přípojek.

V rozsahu této stavby souhlasíme s povolením stavby dle zákona 183/2006 Sb. ve znění pozdějších předpisů. Tento souhlas platí pro územní řízení, řízení o územním souhlasu, veřejnoprávní smlouvy pro umístění stavby, zjednodušené územní řízení, ohlášení, stavební řízení, společné územní a stavební řízení, veřejnoprávní smlouvu o provedení stavby nebo oznámení stavebního záměru s certifikátem autorizovaného inspektora.

V zájmovém území se mohou nacházet plynárenská zařízení jiných vlastníků či správců, případně i dlouhodobě nefunkční/neprovozovaná plynárenská zařízení bez dostupných informací o jejich poloze a vlastnictví.

Plynárenské zařízení a plynovodní přípojky jsou dle ust. § 2925 zákona č. 89/2012 Sb., občanského zákoníku, provozovány jako zařízení zvlášť nebezpečné a z tohoto důvodu jsou chráněny ochranným pásmem dle zákona č.458/2000 Sb. ve znění pozdějších předpisů.

Nedodržení podmínek uvedených v tomto stanovisku zakládá odpovědnost stavebníka za vzniklé škody.

Rozsah ochranného pásma je stanoven v zákoně 458/2000 Sb. ve znění pozdějších předpisů.

Při realizaci uvedené stavby budou dodrženy podmínky pro provádění stavební činnosti:

1) Za stavební činnosti se pro účely tohoto stanoviska považují všechny činnosti prováděné v ochranném pásmu plynárenského zařízení a plynovodních přípojek (tzn. i bezvýkopové technologie a terénní úpravy) a činnosti mimo ochranné pásmo, pokud by takové činnosti mohly ohrozit bezpečnost a spolehlivost plynárenského zařízení a plynovodních přípojek (např. trhací práce, sesuvy půdy, vibrace, apod.).

2) Stavební činnosti je možné realizovat pouze při dodržení podmínek stanovených v tomto stanovisku. Nebudou-li tyto podmínky dodrženy, budou stavební činnosti, považovány dle § 68 zákona č.458/2000 Sb. ve znění pozdějších předpisů za činnost bez našeho předchozího souhlasu. Při každé změně projektu nebo stavby (zejména trasy navrhovaných inženýrských sítí) je nutné požádat o nové stanovisko k této změně.

GridServices, s.r.o.
Plynárenská 499/1
Zábrdovice
602 00 Brno
T +420532221111
F +420545578571
E info@gridservices.cz
I www.gridservices.cz
IČ: 27935311
DIČ: CZ27935311

Zapsán do obchodního rejstříku:
Krajský soud v Brně
oddíl C, vložka 57165
26.07.2007

Bankovní spojení:
Československá obchodní banka, a.s.
Číslo účtu: 17837923
Kód banky: 0300

3) Před zahájením stavební činnosti bude provedeno vytyčení trasy a přesné určení uložení plynárenského zařízení a plynovodních přípojek. Vytyčení trasy provede příslušná provozní oblast (formulář a kontakt naleznete na www. gridservices.cz nebo NONSTOP zákaznická linka 800 11 33 55). Při žádosti uvede žadatel naši značku (číslo jednací) uvedenou v úvodu tohoto stanoviska. O provedeném vytyčení trasy bude sepsán protokol. Přesné určení uložení plynárenského zařízení a plynovodních přípojek je povinen provést stavebník na svůj náklad. Bez vytyčení trasy a přesného určení uložení plynárenského zařízení a plynovodních přípojek stavebníkem nesmí být vlastní stavební činnosti zahájeny. Vytyčení plynárenského zařízení a plynovodních přípojek považujeme za zahájení stavební činnosti.

4) Bude dodržena mj. ČSN 73 6005, TPG 702 04, zákon č.458/2000 Sb. ve znění pozdějších předpisů, případně další předpisy související s uvedenou stavbou.

5) Pracovníci provádějící stavební činnosti budou prokazatelně seznámeni s polohou plynárenského zařízení a plynovodních přípojek, rozsahem ochranného pásma a těmito podmínkami.

6) Při provádění stavební činnosti, vč. přesného určení uložení plynárenského zařízení je stavebník povinen učinit taková opatření, aby nedošlo k poškození plynárenského zařízení a plynovodních přípojek nebo ovlivnění jejich bezpečnosti a spolehlivosti provozu. Nebude použito nevhodného nářadí, zemina bude těžena pouze ručně bez použití pneumatických, elektrických, bateriových a motorových nářadí.

7) Odkryté plynárenské zařízení a plynovodní přípojky budou v průběhu nebo při přerušení stavební činnosti řádně zabezpečeny proti jejich poškození.

8) V případě použití bezvýkopových technologií (např. protlaku) bude před zahájením stavební činnosti provedeno úplné obnažení plynárenského zařízení a plynovodních přípojek v místě křížení na náklady stavebníka. V případě, že nebude tato podmínka dodržena, nesmí být použita bezvýkopová technologie.

9) Stavebník je povinen neprodleně oznámit každé i sebemenší poškození plynárenského zařízení nebo plynovodních přípojek (vč. izolace, signalizačního vodiče, výstražné fólie atd.) na telefon 1239.

10) Před provedením zásypu výkopu bude provedena kontrola dodržení podmínek stanovených pro stavební činnosti, kontrola plynárenského zařízení a plynovodních přípojek. Kontrolu provede příslušná provozní oblast (formulář a kontakt naleznete na www.gridservices.cz nebo NONSTOP zákaznická linka 800 11 33 55). Při žádosti uvede žadatel naši značku (číslo jednací) uvedenou v úvodu tohoto stanoviska. Povinnost kontroly se vztahuje i na plynárenské zařízení, které nebylo odhaleno. O provedené kontrole bude sepsán protokol. Bez provedené kontroly nesmí být plynárenské zařízení a plynovodní přípojky zasypány. V případě, že nebudou dodrženy výše uvedené podmínky, je stavebník povinen na základě výzvy provozovatele plynárenského zařízení a plynovodních přípojek, nebo jeho zástupce doložit průkaznou dokumentaci o nepoškození plynárenského zařízení a plynovodních přípojek během výstavby nebo provést na své náklady kontrolní sondy v místě styku stavby s plynárenským zařízením a plynovodními přípojkami.

11) Plynárenské zařízení a plynovodní přípojky budou před zásypem výkopu řádně podsypány a obsypány těženým pískem, bude provedeno zhutnění a bude osazena výstražná fólie žluté barvy, vše v souladu s ČSN EN 12007-1-4, TPG 702 01, TPG 702 04.

12) Neprodleně po skončení stavební činnosti budou řádně osazeny všechny poklopy a nadzemní prvky plynárenského zařízení a plynovodních přípojek.

13) Poklopy uzávěrů a ostatních armatur na plynárenském zařízení a plynovodních přípojkách, vč. hlavních uzávěrů plynu (HUP) na odběrném plynovém zařízení udržovat stále přístupné a funkční po celou dobu trvání stavební činnosti.

14) Případné zřizování staveniště, skladování materiálů, stavebních strojů apod. bude realizováno mimo ochranné pásmo plynárenského zařízení a plynovodních přípojek (není-li ve stanovisku uvedeno jinak).

15) Bude zachována hloubka uložení plynárenského zařízení a plynovodních přípojek (není-li ve stanovisku uvedeno jinak).

16) Při použití nákladních vozidel, stavebních strojů a mechanismů zabezpečit případný přejezd přes plynárenské zařízení a plynovodní přípojky uložením panelů v místě přejezdu plynárenského zařízení.

Platí pouze pro území vyznačené v příloze tohoto stanoviska a to 24 měsíců ode dne jeho vydání.

V případě dotčení pozemku v majetku společnosti GasNet, s.r.o. je třeba dále projednat smluvní vztah k tomuto

pozemku. Kontakt na projednání naleznete na adrese www.gasnet.cz/cs/kontaktni-system/, činnost "Smluvní vztahy - pozemky a budovy plynárenských zařízení", případně na NONSTOP zákaznické lince 800 11 33 55.

Za správnost a úplnost dokumentace předložené s žádostí včetně jejího souladu s platnými předpisy plně zodpovídá její zpracovatel. Stanovisko nenahrazuje případná další stanoviska k jiným částem stavby.

V případě další korespondence nebo jednání (např. změna stavby) uvádějte naši značku - 5001971588 a datum tohoto stanoviska. Kontakty jsou k dispozici na www.gridservices.cz nebo NONSTOP zákaznická linka 800 11 33 55.

Gabriel

GasNet, s.r.o.
zastoupená společností GridServices, s.r.o., IČ 279 35 311
Pavel Gabriel
Vedoucí zpracování ext. požadavků-Čechy
Oddělení zpracování ext. požadavků-Čechy
+420495563464
pavel.gabriel@innogy.com

GridServices, s.r.o.
Plynárenská 499/1
Zábrdovice
602 00 Brno
IČ: 27935311, DIČ: CZ27935311
- 289 -

Přílohy: Orientační zákres plynárenského zařízení, Detailní zákres plynárenského zařízení, Ověřená příloha žadatele

Příloha: Orientační zákres plynárenského zařízení. Tato příloha je nedílnou součástí stanoviska č. 5001971588 ze dne 13.08.2019.

Provozovatel DS: GasNet, s.r.o.; Stavebník: TRANSCONSULT s.r.o. , Nerudova 37/32 , 50002 Hradec Králové. K.ú.: Světlá nad Sázavou.

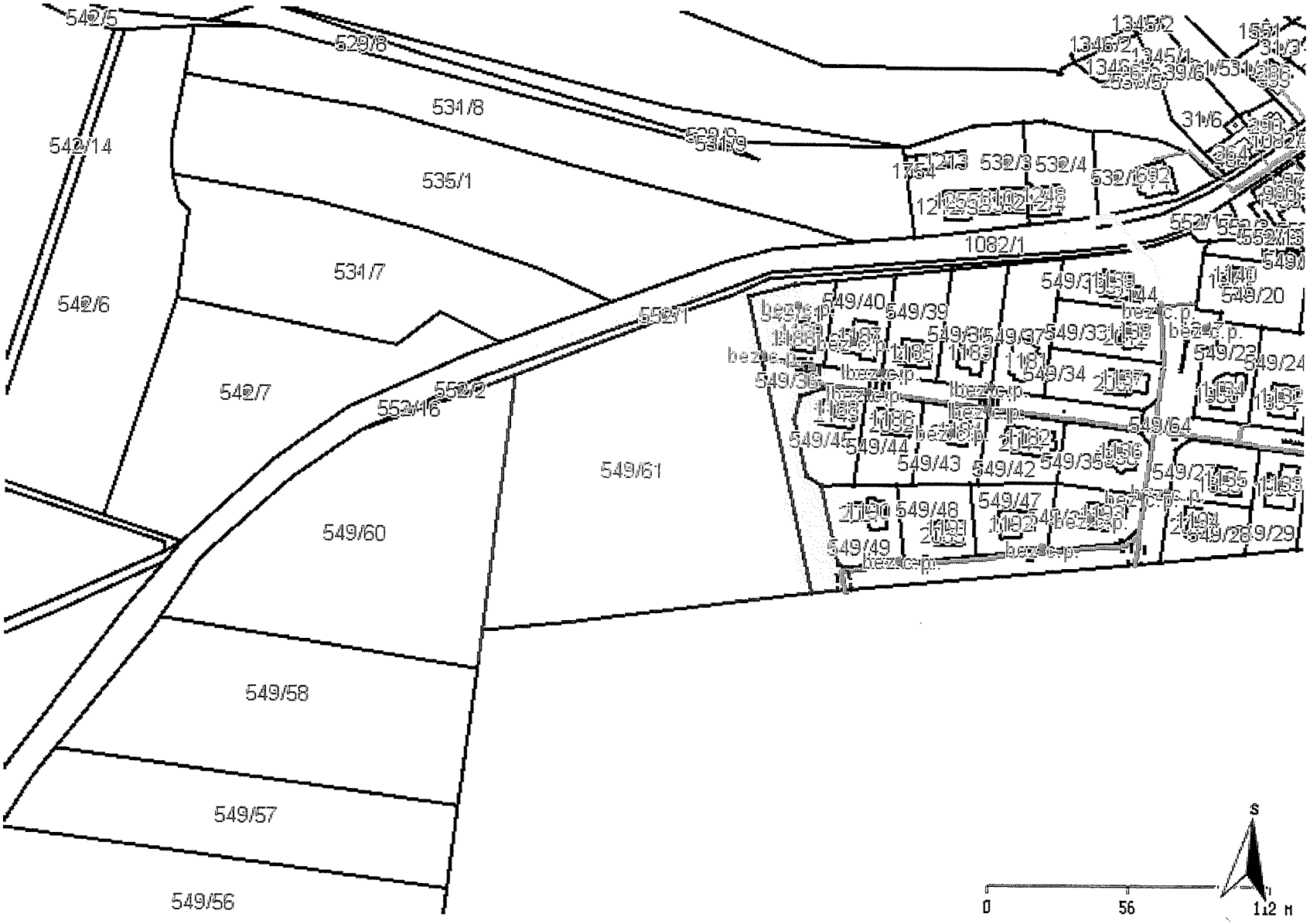

Legenda:

	linie plynovodu
	NTL
	STL
	VTL
	VVTL
	nefunkční
	plánovaná stavba před realizací
	ve výstavbě, neuvedeno do provozu
	regulační stanice
	ochranné zařízení
	kabel
	elektropřípojka
	kabel protikorozní ochrany
	anodové uzemnění
	stanice katodové ochrany
	pásmo vlivu anodového uzemnění SKAO

Příloha: Detailní zákres plynárenského zařízení. Tato příloha je nedílnou součástí stanoviska č. 50[illegible]38 ze dne 13.08.2019.

Provozovatel DS: GasNet, s.r.o.; Stavebník: TRANSCONSULT s.r.o. , Nerudova 37/32 , 50002 Hradec Králové. K.ú.: Světlá nad Sázavou.

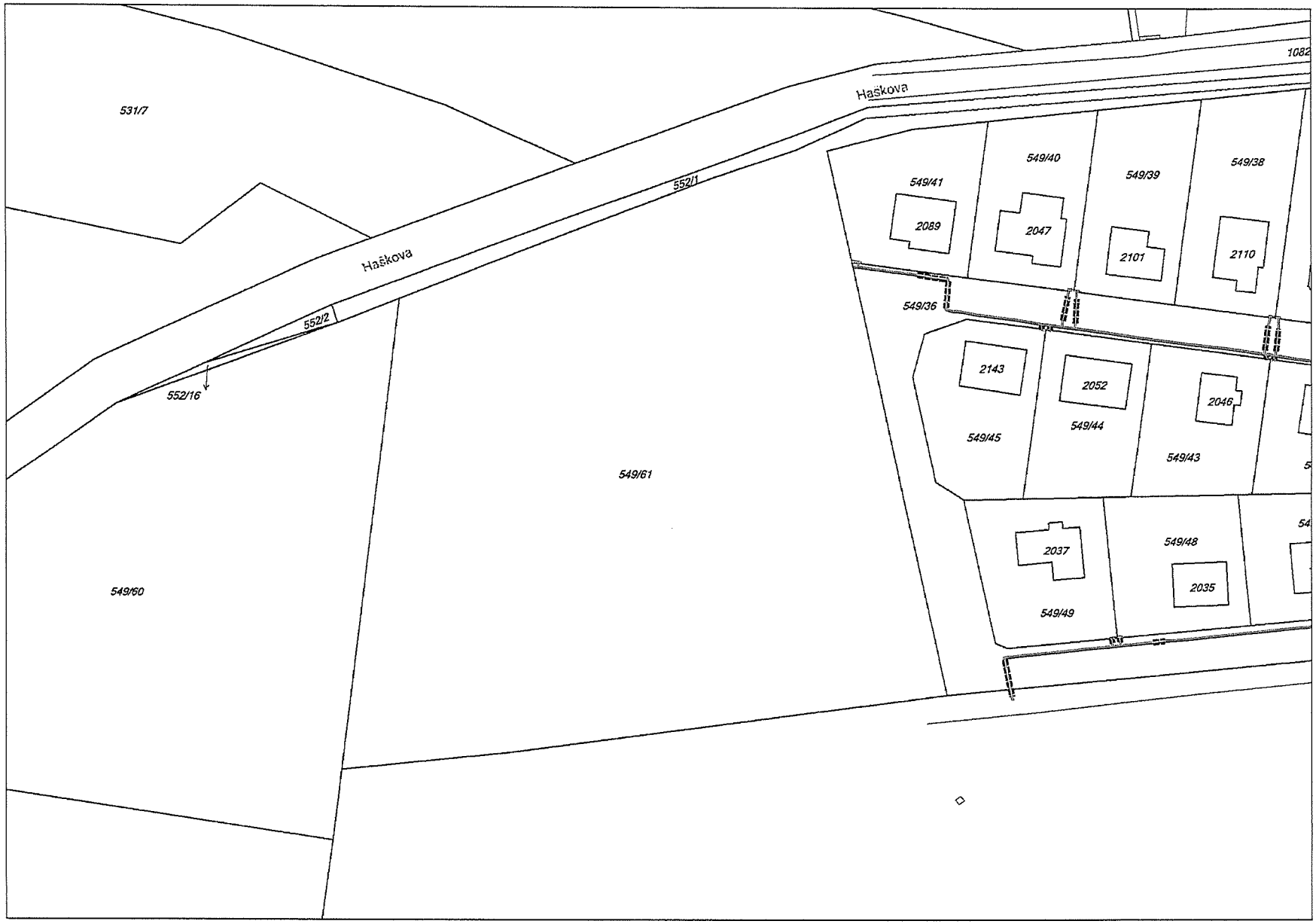

Legenda:

	linie plynovodu
	NTL
	STL
	VTL
	VVTL
	nefunkční
	plánovaná stavba před realizací
	ve výstavbě, neuvedeno do provozu
	regulační stanice
	ochranné zařízení
	kabel
	elektropřípojka
	kabel protikorozní ochrany
	anodové uzemnění
	stanice katodové ochrany
	pásmo vlivu anodového uzemnění SKAO

Příloha: Ověřená příloha žadatele. Tato příloha je nedílnou součástí stanoviska č. 5001971588 ze dne 13.08.2019.

Provozovatel DS: GasNet, s.r.o.; Stavebník: TRANSCONSULT s.r.o. , Nerudova 37/32 , 50002 Hradec Králové. K.ú.: Světlá nad Sázavou.

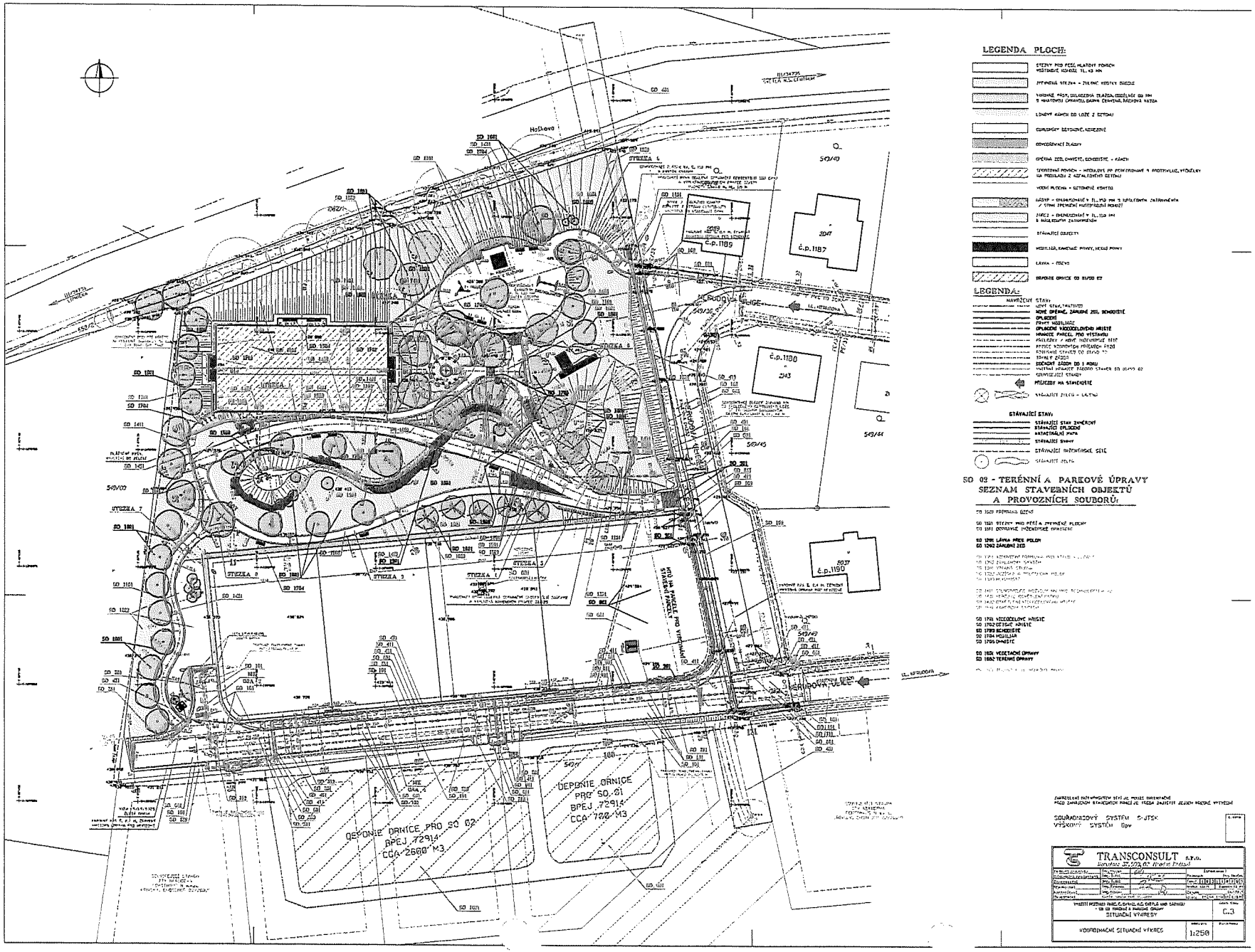

16

DISTRIBUCE

VID: 20601/2019/SNS

MĚSTSKÝ ÚŘAD SVĚTLÁ NAD SÁZAVOU
Došlo dne: 12-07-2019
Č.j.: MSNS/ 13244/2019
Spisový znak | Skartační znak/lhůta

Město Světlá nad Sázavou
náměstí Trčků z Lípy 18
Světlá nad Sázavou
582 91

D0000001014922021 03

VÁŠ DOPIS ZNAČKY	NAŠE ZNAČKA	LINKA	MÍSTO ODESLÁNÍ / DNE
001104771630	8120071031	800 850 860	10. 7. 2019

Vyjádření Provozovatele distribuční soustavy k žádosti č. 8120071031

Vážený žadateli,

Vašemu požadavku o přeložku Nerudova, kat. území: Světlá nad Sázavou, parc. č.: 549/36, 582 91 Světlá nad Sázavou, Světlá nad Sá, ze dne 4. 7. 2019, lze vyhovět po splnění následujících podmínek.

Přeložka bude provedena tímto způsobem:

Na základě požadavku zákazníka bude provedena přeložka venk. vedení 22kV dle rozsahu SO431 Přeložka VN - st. sloup č.10 (J12/6) bude zdemontován a nahrazen sloupem J13/6 - 10 osazenou konzolí Pařát s izolátory VPAv.Sloup postavit do stejného místa, případně v trase vedení, tak aby nebránil výstavbě opěrné zdi víceúčelného hřiště. Na st. stožáru č.11 budou v případě nedostatečné délky st.vodičů - AlFe 3x110/22 - tyto nastaveny stejným průřezem. Pro stavbu vypracovat PD pro realizaci - nový sloup je zahrnut jako objekt SO401 v projektu žadatele pro ÚR. Vymezení beznapěťového stavu bude formou PPN - rozpojení šablon na stožáru č.17, nebo 18.

Zmíněné úpravy může provést dle §47 zákona č. 458/2000 Sb. ve znění pozdějších předpisů (energetický zákon), pouze provozovatel (vlastník energetického zařízení) na náklady toho, kdo přeložku vyvolal. V příloze Vám zasíláme návrh smlouvy o uzavření budoucí smlouvy o realizaci přeložky distribučního zařízení ve 2 vyhotoveních. Pokud s tímto návrhem souhlasíte, tak oba podepsané návrhy zašlete na adresu ČEZ Distribuce, a. s., Guldenerova 19, 326 00, Plzeň k rukám pan(í) Ing. Milan Vojtěch. Obratem Vám zašleme námi potvrzenou smlouvu. Po uzavření smlouvy zahájíme zpracování projektové dokumentace včetně získání stavebního povolení. Následně bude upřesněna výše ceny přeložky a uzavřena smlouva na její úhradu. Po úhradě zálohy bude provedena přeložka zařízení distribuční soustavy a zbylé náklady vyfakturovány po jejím ukončení.

Při úspěšném územním projednání stanoveného technického řešení činí odhad celkových nákladů na přeložku zařízení distribuční soustavy cca 138 000,00 Kč. Výše této ceny bude upřesněna smluvním vztahem.

RAP100 ReqType:H ReqExtID:0007999553 ProcessID:CS-20190710T220734-0002 DocExtID:0000000041292539
BOID:001A4A1A091E1ED9A8E993/FC9F791197 BONMZISUCSPRN DocType:CZ0511/(6) SAPtyp:DopisOCP-T44 ZakID:0010825479 DocID:0010377785179
IA:21p21-39399266 Ver:X178D70P99 Dav:43899550001j/h PSP-str:449 lst:225 zas:209

Platnost stanoviska je do 14. 2. 2020, pokud v této lhůtě neproběhnou další vzájemná jednání upřesňující tuto dobu.

S pozdravem

Pavel Letáček
Vedoucí oddělení Připojování

DISTRIBUCE

TRANSCONSULT, s.r.o.
Tomáš Jenček
Nerudova 37
500 02 HRADEC KRÁLOVÉ
Česká Republika

VÁŠ DOPIS ZNAČKY / ZE DNE	NAŠE ZNAČKA	VYŘIZUJE / LINKA	MÍSTO ODESLÁNÍ / DNE
	1104771632	Ladislav Blažek / 800 850 860	Pardubice / 31. 7. 2019

Vyjádření k projektové dokumentaci

Vážený pane Jenčeku,

dovolte, abychom reagovali na Váš požadavek ze dne 6. 7. 2019, který se týká žádosti o vyjádření k projektové dokumentaci pro účely vydání územního rozhodnutí k akci:
„VYUŽITÍ POZEMKU PARC. Č. 549/61, K.Ú. SVĚTLÁ NAD SÁZAVOU
SO 01 ZTV PRO 4 RD
SO02 Terénní a parkové úpravy“.

S předloženou projektovou dokumentací souhlasíme za předpokladu dodržení za těchto podmínek:

- Požadujeme v plném rozsahu respektovat stávající zařízení distribuční soustavy, včetně ochranného pásma.
- Souběhy a křižovatky s elektrickými vedeními musí být provedeny v souladu s platnými normami a předpisy, zejména s ČSN EN 50110-1, ČSN EN 50423-3, PNE 33 0000-6 a PNE 33 3301, ČSN EN 50341-3 pro venkovní vedení VN, ČSN 33 2000-5-52 a PNE 34 1050 pro kabelová vedení a ČSN 73 6005 o prostorovém uspořádání sítí technického vybavení.
- Lokalita musí být navržena tak, aby bylo možno nové podzemní kabelové vedení uložit v nezpevněném přidruženém prostoru komunikace, případně do chodníků dle podmínek ČSN 73 6005 o prostorovém uspořádání sítí technického vybavení. Jistící skříně budou umístěny na hranici jednotlivých pozemků. Před jistícími skříněmi musí být zajištěn volný manipulační prostor alespoň 1m. Spodní hrana jistících skříní nebude níže než 0,6m nad definitivně upraveným terénem.
- Výstavba nového kabelového vedení v souvislosti s připojením nových odběrných míst v rámci navržené lokality bude řešen dle podmínek Smlouvy o smlouvě budoucí o připojení č. 4121547540 a č. 4121547541.
  Stavba musí být koordinována s výstavbou tohoto nového kabelového vedení.
- Stavba si vyžádá úpravy zařízení distribuční soustavy - úpravu vedení vn. Tato úprava bude realizována před zahájením stavby v souladu s ust. § 47 zákona č. 458/2000 Sb., v rámci přeložky distribučního zařízení dle podmínek Smlouvy o Smlouvě budoucí o realizaci přeložky č. 8120071031.

- Budovy, konstrukce, skladovací prostory a ostatní objekty (např. rodinné domy, garáže, kůlny, zahradní domky, skleníky, sklady, přístřešky, pergoly, objekty ČOV, čerpacích stanic, akumulačních nádrží, městský mobiliář, apod.) nebudou umístěny blíže než 4 metry od svislé roviny vedené po obou stranách vedení ve vodorovné vzdálenosti měřené kolmo na vedení (od krajních vodičů nadzemního vedení VN). Současně žádná část budov, skladovacích prostor (od uskladněného materiálu) a ostatních objektů nebude umístěna blíže než 5 metrů od vodičů vedení (přímá vzdálenost k vodičům vedení VN).

- Stožáry osvětlení (svítidla VO), popř. stožáry místního rozhlasu, reklam a svislého dopravního značení výšky max. 3 metry nebudou umístěny blíže než 3 metry od svislé roviny krajních vodičů nadzemního vedení VN (měřeno kolmo na vedení).
  Stožáry osvětlení (svítidla VO), popř. stožáry místního rozhlasu, reklam a svislého dopravního značení výšky nad 3 metry nebudou umístěny blíže než 4 metry od svislé roviny krajních vodičů nadzemního vedení VN (měřeno kolmo na vedení). Současně musí být zachována min. vzdálenost 1m od živých částí při případném pádu stožáru.
  Stožáry osvětlení (svítidla VO), popř. stožáry místního rozhlasu, reklam a svislého dopravního značení nebudou umístěny blíže než 0,5 metru od podzemních vedení.
- Podél nadzemního vedení VN (alespoň po jedné straně podpěrných bodů nadzemního vedení) zajištěn volný průjezdný pruh pozemků (musí být umožněn vjezd nákladních vozidel).
- Rekreační, sportovní a herní plochy, sportovní a dětská hřiště, herní prvky - konstrukce, parky budou umístěny mimo ochranné pásmo nadzemních vedení, a podzemních vedení.
- Jelikož záměr stavby zasáhne do ochranného pásma energetického zařízení, je třeba, aby stavebník před zahájením stavby požádal o udělení písemného souhlasu se stavbou a s činností v ochranném pásmu, dle ustanovení § 46, Zákona č. 458/2000 Sb. Formulář žádost o souhlas s činností a s umístěním stavby v ochranném pásmu elektrického vedení je k dispozici na webových stránkách www.cezdistribuce.cz (sekce Formuláře, Činnosti v ochranných pásmech elektrického zařízení).
- Požadujeme dodržet podmínky, které jsou přílohou tohoto vyjádření.

Toto vyjádření nenahrazuje Sdělení o existenci sítí. Sdělení o existenci sítí je možno získat na webových stránkách www.cezdistribuce.cz, prostřednictvím aplikace geoportal.

S pozdravem

Zdeněk Jirout
Vedoucí oddělení SEM Sítě
ČEZ Distribuce, a. s.

Přílohy Podmínky pro provádění činností v ochranných pásmech podzemních vedení.
Podmínky pro provádění činností v ochranných pásmech nadzemních vedení.

PODMÍNKY PRO PROVÁDĚNÍ ČINNOSTÍ V OCHRANNÝCH PÁSMECH PODZEMNÍCH VEDENÍ

Ochranné pásmo podzemních vedení elektrizační soustavy do 110 kV včetně a vedení řídící, měřící a zabezpečovací techniky je stanoveno v §46, odst. (5), Zák. č. 458/2000 Sb., tj. zákona o podmínkách podnikání a o výkonu státní správy v energetických odvětvích a o změně některých zákonů (energetický zákon), ve znění pozdějších předpisů (dále jen „energetický zákon"), a činí 1 metr po obou stranách krajního kabelu kabelové trasy, nad 110 kV činí 3 metry po obou stranách krajního kabelu.

V ochranném pásmu podzemního vedení je podle §46 odst. (8) a (10) energetického zákona zakázáno:

a) zřizovat bez souhlasu vlastníka těchto zařízení stavby či umisťovat konstrukce a jiná podobná zařízení, jakož i uskladňovat hořlavé a výbušné látky,
b) provádět bez souhlasu vlastníka zemní práce,
c) provádět činnosti, které by mohly ohrozit spolehlivost a bezpečnost provozu těchto zařízení nebo ohrozit život, zdraví či majetek osob,
d) provádět činnosti, které by znemožňovaly nebo podstatně znesnadňovaly přístup k těmto zařízením,
e) vysazovat trvalé porosty a přejíždět vedení těžkými mechanizmy.

Pokud stavba nebo stavební činnost zasahuje do ochranného pásma podzemního vedení, je třeba požádat o písemný souhlas vlastníka nebo provozovatele tohoto zařízení na základě §46, odst. (8) a (11) energetického zákona.

V ochranných pásmech podzemních vedení je třeba dále dodržovat následující podmínky:

1. Dodavatel prací musí před zahájením prací zajistit vytýčení podzemního zařízení a prokazatelně seznámit pracovníky, jichž se to týká, s jejich polohou a upozornit na odchylky od výkresové dokumentace.
2. Výkopové práce do vzdálenosti 1 metr od osy (krajního) kabelu musí být prováděny ručně. V případě provedení sond (ručně) může být tato vzdálenost snížena na 0,5 metru.
3. Zemní práce musí být prováděny v souladu s ČSN 73 6133 Návrh a provádění zemního tělesa pozemních komunikací a při zemních pracích musí být dodrženo Nařízení vlády č. 591/2006 Sb., o bližších minimálních požadavcích na bezpečnost a ochranu zdraví při práci na staveništích.
4. Místa křížení a souběhy ostatních zařízení se zařízeními energetiky musí být vyprojektovány a provedeny zejména dle ČSN 73 6005, ČSN EN 50 341-1,2, ČSN EN 50341-3-19, ČSN EN 50423-1, ČSN 33 2000-5-52 a PNE 33 3302.
5. Dodavatel prací musí oznámit příslušnému provozovateli distribuční soustavy zahájení prací minimálně 3 pracovní dny předem.
6. Při potřebě přejíždění trasy podzemních vedení vozidly nebo mechanizmy je třeba po dohodě s provozovatelem provést dodatečnou ochranu proti mechanickému poškození.
7. Je zakázáno manipulovat s obnaženými kabely pod napětím. Odkryté kabely musí být za vypnutého stavu řádně vyvěšeny, chráněny proti poškození a označeny výstražnou tabulkou dle ČSN ISO 3864.
8. Před záhozem kabelové trasy musí být provozovatel kabelu vyzván ke kontrole uložení. Pokud toto organizace provádějící zemní práce neprovede, vyhrazuje si provozovatel distribuční soustavy právo nechat inkriminované místo znovu odkrýt.
9. Při záhozu musí být zemina pod kabely řádně udusána, kabely zapískovány a provedeno krytí proti mechanickému poškození.
10. Bez předchozího souhlasu je zakázáno snižovat nebo zvyšovat vrstvu zeminy nad kabelem.
11. Každé poškození zařízení provozovatele distribuční soustavy musí být okamžitě nahlášeno na Linku pro hlášení poruch Skupiny ČEZ, společnosti ČEZ Distribuce, a. s., 840 850 860, která je Vám k dispozici 24 hodin denně, 7 dní v týdnu.
12. Ukončení stavby musí být neprodleně ohlášeno příslušnému provoznímu útvaru.
13. **Po dokončení stavby provozovatel distribuční soustavy nesouhlasí s vyhlášením ochranného pásma nových rozvodů, které jsou budovány, protože se již jedná o práce v ochranném pásmu zařízení provozovatele distribuční soustavy. Případné opravy nebo rekonstrukce na svém zařízení nebude provozovatel distribuční soustavy provádět na výjimku z ochranného pásma nebo na základě souhlasu s činností v tomto pásmu.**

Případné nedodržení uvedených podmínek bude řešeno příslušným stavebním úřadem nebo nahlášeno Energetickému regulačnímu úřadu jako správní delikt ve smyslu příslušného ustanovení energetického zákona spočívající v porušení zákazu provádět činnosti v ochranných pásmech dle §46 uvedeného zákona.

PODMÍNKY PRO PROVÁDĚNÍ ČINNOSTÍ V OCHRANNÝCH PÁSMECH NADZEMNÍCH VEDENÍ

Ochranné pásmo nadzemního vedení podle §46, odst. (3), Zák. č. 458/2000 Sb., tj. zákona o podmínkách podnikání a o výkonu státní správy v energetických odvětvích a o změně některých zákonů (energetický zákon), ve znění pozdějších předpisů (dále jen „energetický zákon") je souvislý prostor vymezený svislými rovinami vedenými po obou stranách vedení ve vodorovné vzdálenosti měřené kolmo na vedení, které činí od krajního vodiče vedení na obě jeho strany:

a) u napětí nad 1 kV a do 35 kV včetně
   - pro vodiče bez izolace 7 metrů (resp. 10 metrů u zařízení postaveného do 31. 12. 1994, vyjma lesních průseků, kde rozsah ochranného pásma i do uvedeného data činí 7 metrů),
   - pro vodiče s izolací základní 2 metry,
   - pro závěsná kabelová vedení 1 metr;

b) u napětí nad 35 kV do 110 kV včetně
   - pro vodiče bez izolace 12 metrů (resp. 15 metrů u zařízení postaveného do 31. 12. 1994).
   - pro vodiče s izolací základní 5 metrů

Poznámka: Nadzemní vedení nízkého napětí (do 1 kV) není chráněno ochranným pásmem. Při činnostech prováděných v jeho blízkosti (práce v blízkosti) je nutné dodržet vzdálenosti dané ČSN EN 50110-1 ed. 2.

V ochranném pásmu nadzemního vedení je podle §46 odst. (8) a (9) energetického zákona zakázáno:

1. zřizovat bez souhlasu vlastníka těchto zařízení stavby či umisťovat konstrukce a jiná podobná zařízení, jakož i uskladňovat hořlavé a výbušné látky,
2. provádět bez souhlasu vlastníka zemní práce,
3. provádět činnosti, které by mohly ohrozit spolehlivost a bezpečnost provozu těchto zařízení nebo ohrozit život, zdraví či majetek osob,
4. provádět činnosti, které by znemožňovaly nebo podstatně znesnadňovaly přístup k těmto zařízením,
5. vysazovat chmelnice a nechávat růst porosty nad výšku 3 metry.

Pokud stavba nebo stavební činnost zasahuje do ochranného pásma nadzemního vedení, je třeba požádat o písemný souhlas vlastníka nebo provozovatele tohoto zařízení na základě §46, odst. (8) a (11) energetického zákona.

V ochranných pásmech nadzemních vedení je třeba dále dodržovat následující podmínky:

1. Při pohybu nebo pracích v blízkosti elektrického vedení vysokého napětí se nesmí osoby, předměty, prostředky nemající povahu jeřábu přiblížit k živým částem – vodičům blíže než 2 metry (dle ČSN EN 50110-1).
2. Jeřáby a jim podobná zařízení musí být umístěny tak, aby v kterékoli poloze byly všechny jejich části mimo ochranné pásmo vedení, a musí být zamezeno vymrštění lana.
3. Je zakázáno stavět budovy nebo jiné objekty v ochranných pásmech nadzemních vedení vysokého napětí.
4. Je zakázáno, provádět veškeré pozemní práce, při kterých by byla narušena stabilita podpěrných bodů – sloupů nebo stožárů.
5. Je zakázáno upevňovat antény, reklamy, ukazatele apod. pod, přes nebo přímo na stožáry elektrického vedení.
6. Dodavatel prací musí prokazatelně seznámit své pracovníky, jichž se to týká s ČSN EN 50110-1.
7. Pokud není možné dodržet body č. 1 až 4, je možné požádat příslušný provozní útvar provozovatele distribuční soustavy o další řešení (zajištění odborného dohledu pracovníka s elektrotechnickou kvalifikací dle Vyhlášky č. 50/1978 Sb., vypnutí a zajištění zařízení, zaizolování živých částí apod.), pokud nejsou tyto podmínky již součástí jiného vyjádření ke konkrétní stavbě.
8. V případě požadavku na vypnutí zařízení po nezbytnou dobu provádění prací je nutné požádat minimálně 2 měsíce před požadovaným termínem. V případě vedení nízkého napětí je možné též požádat o zaizolování části vedení.

Případné nedodržení uvedených podmínek bude řešeno příslušným stavebním úřadem nebo nahlášeno Energetickému regulačnímu úřadu jako správní delikt ve smyslu příslušného ustanovení energetického zákona, spočívající v porušení zákazu provádět činnosti v ochranných pásmech dle §46 uvedeného zákona.

VAKHB
VODOVODY A KANALIZACE HAVLÍČKŮV BROD a.s.

VODOVODY A KANALIZACE HAVLÍČKŮV BROD, a.s.
Zapsáno u rejstříkového soudu v Hradci Králové pod spisovou značkou B971, dne 1. 11. 1993

TRANSCONSULT s.r.o.
Nerudova 37
500 02 Hradec Králové

Váš dopis značky / ze dne	Naše značka	Vyřizuje / linka	Havlíčkův Brod
.	000691/210/19/Jn	Ing. Janáček	16. 8. 2019

VĚC:

Využití pozemku parc. č. 549/61, k.ú. Světlá nad Sázavou (DUR)
– SO 01 ZTV pro 4 RD, SO 02 Terénní a parkové úpravy

Projekt řeší využití pozemku parc.č. 549/61 v k.ú. Světlá nad Sázavou pro stavbu ZTV pro 4 RD (SO 01) a terénní a parkové úpravy (SO 02). Souběžně probíhá i příprava výstavby rodinných domů na parcele č. 549/1 jižně od novostavby místní komunikace (investor fosthaus N s.r.o.). Sjezdy a přípojky na tuto výstavbu jsou součástí předmětné dokumentace.

Za účelem odvodnění místní komunikace je navržena retenční dešťová kanalizace s regulovaným odtokem do jednotné kanalizace (SO 301). Dále je navržena splašková kanalizace (SO 311), kanalizační přípojky (SO 312), vodovod (SO 351), vodovodní přípojky (SO 352), vodovodní přípojka pro pítko a mlhoviště (SO 353, SO 1351). V zájmovém území je navržen vodní prvek, zahrnující umělé jezírko s potokem, který bude plnit mimo jiné funkci zadržování povrchových vod a zajistí svedení přebytečné vody do akumulační nádrže pro využití na zalévání. Vodní prvek bude doplněn o technologické vybavení. Pro kompenzaci odpařené vody vodního prvku bude zřízena vrtaná studna.

S předloženou projektovou dokumentací pro územní řízení (DUR) VAK Havlíčkův Brod, a.s. (dále jen VAK HB) souhlasí s následujícími podmínkami:

1. Dešťovou kanalizaci a vpust V1 doporučujeme navrhnout tak, aby vpust V1 byla napojena do retenčního úseku. Na odtoku z retenčního úseku dešťové kanalizace bude osazen vhodný typový regulační prvek s regulovaným odtokem. Regulovaný odtok požadujeme navrhnout s hodnotou **max. 1 l/s**.

2. Pro vypouštění vodního prvku (čištění a zazimování) je navržena kanalizace DN 150 se zaústěním do jednotné kanalizace. Manipulace se zařízením a vypouštění do jednotné kanalizace musí být vždy v dostatečném předstihu projednáno a oznámeno VAK HB.

3. Z akumulační nádrže je pro případ velkých přívalových srážek navržen bezpečnostní přepad do jednotné kanalizace řízeným odtokem. Regulovaný odtok požadujeme navrhnout s hodnotou **max. 1 l/s**.

8. Podle § 11 odst. 2 zákona č. 274/2001 Sb. o vodovodech a kanalizacích ve znění pozdějších předpisů, potrubí vodovodu pro veřejnou potřebu včetně jeho přípojek a na ně napojených vnitřních rozvodů **nesmí být propojeno** s vodovodním potrubím z jiného zdroje vody, než je vodovod pro veřejnou potřebu. Z tohoto důvodu důrazně upozorňujeme, že v případě využití pitné vody pro závlahový systém a pro doplňování vody do vodního prvku v bezdeštném období požadujeme navrhnout **zcela oddělené** rozvody vody (tzn. musí být řešeno pomocí přerušovací nádrže s volným výtokem v souladu s ČSN 75 5409 a ČSN EN 1717).

4. Při návrhu a provádění požadujeme při křížení a souběhu s jinými inženýrskými sítěmi dodržet předepsané odstupové vzdálenosti dle ČSN 73 6005 – Prostorové uspořádání sítí technického vybavení.

5. Stavba vodovodu a kanalizace bude prováděna v součinnosti s pracovníky VAK HB. Stavbu musí provádět firma s patřičným oprávněním. Investor stavby uhradí veškeré náklady spojené s napojením nového vodovodu a rovněž náklady za pitnou vodu použitou pro napuštění a výplach nového vodovodního potrubí.

6. Jako **materiál vodovodu** bude použito potrubí dvouvrstvé PE 100 RC, SDR 17, typ 2 – barva modrá, certifikované dle PAS 1075. Pro změny směru na trase potrubí budou použity univerzální oblouky z materiálu PE 100 RC. Nad potrubím (30 cm nad horním lícem) bude uložena výstražná fólie (bílá nebo modrá). Na potrubí vodovodu bude uložen signalizační vodič. Jako signalizační vodič smí být použit pouze měděný plný izolovaný vodič minimálního průřezu 6 mm^2. Poklopy od vodovodních šoupat budou opatřeny logem VAK HB (čtvercové poklopy pro sekční a hydrantová šoupata, kulaté poklopy na přípojkách). Každou armaturu je třeba označit hliníkovou orientační tabulkou. Před zahájením stavby musí být veškerý použitý materiál vodovodu předložen VAK HB k odsouhlasení.

7. Jako **materiál splaškové kanalizace** bude použito potrubí PVC nebo PP hladké plnostěnné, min SN 12. Kanalizační šachty budou provedeny z betonových prefabrikovaných dílců o vnitřním průměru 1000 mm, skruže tl. stěny 120 mm, dno betonové jednolité. Na šachtách budou použity poklopy dle standardů VAK HB, tj. litinové poklopy s kloubem (pantem) a aretací s elastomerovou tlumící vložkou. Poklopy budou opatřeny logem VAK HB. Před zahájením stavby kanalizace musí být veškerý použitý materiál předložen VAK HB k odsouhlasení.

8. Na jednotlivé parcely jsou navrženy části **vodovodních a splaškových kanalizačních přípojek**, které budou zaslepeny za hranicí jednotlivých parcel. Projektové dokumentace zbylých částí vodovodních a kanalizačních splaškových přípojek (trasy přípojek na jednotlivých parcelách, umístění vodoměrné sestavy, vodoměrné šachty, provedení detailu chráničky, umístění a typ kanalizační revizní šachty) budou VAK HB předloženy k odsouhlasení a budou stavebně povoleny v samostatném řízení v rámci projektů přípojek k jednotlivým objektům.

9. Po dokončení stavby vodovodu a kanalizace bude VAK HB předáno CD se zaměřením skutečného provedení v souřadnicích JTSK programem Microstation ve formátu DGN dle aktuální směrnice GIS VAK HB. Zaměření bude provedeno 2x, tj. ihned po montáži potrubí před obsypem a zásypem (zaměření potrubí, zaměření každého spoje, armatur, tvarovek a šachet). Druhé zaměření bude provedeno po konečných terénních úpravách (vršky armatur a šachet – poklopy).

10. Všechny další stupně projektové dokumentace budou v konceptu konzultovány a následně předloženy VAK HB k odsouhlasení.

11. Platnost tohoto vyjádření je 1 rok.

VODOVODY a KANALIZACE
Havlíčkův Brod, a.s.
Žižkova 832, 580 01 Havlíčkův Brod
Tel. 569 430 211, Fax 569 430 299
IČO 481 73 002 DIČ CZ48173002

S pozdravem

Ing. Michal Janáček
vedoucí oddělení TPČ

DJ 464 / 1.8.19 (14)

Sekce nakládání s majetkem Ministerstva obrany
odbor ochrany územních zájmů

Tychonova 1, Praha 6, PSČ 160 01, datová schránka hjyaavk

Sp.zn. 79957/2019-1150-OÚZ-PCE

Pardubice 1. srpna 2019
Výtisk č. jediný
Počet stran: 2

TRANSCONSULT, s.r.o.
Nerudova 37

500 02 Hradec Králové

Závazné stanovisko pro ohlášení stavby, územní řízení, stavební řízení
SO 02 terénní a parkové úpravy, na p.č. 549/61 k.ú. Světlá nad Sázavou
K čj.

Ministerstvo obrany, Sekce nakládání s majetkem, odbor ochrany územních zájmů, oddělení ochrany územních zájmů Čechy v souladu se zmocněním v § 175 odst. 1 zákona č. 183/2006 Sb., o územním plánování a stavebním řádu (stavební zákon), ve znění pozdějších předpisů (dále jen „stavební zákon"), jako věcně a místně příslušné ve smyslu zákona č. 222/1999 Sb., o zajišťování obrany České republiky, ve znění pozdějších předpisů (dále jen „zákon o zajišťování obrany ČR"), v souladu s Rozkazem ministra obrany č. 39/2011 - Zabezpečení výkonu působnosti MO ve věcech územního plánování a stavebního řádu, v platném znění, **vydává ve smyslu § 4 odst. 2 písm. a) stavebního zákona pro potřeby vedeného řízení**

souhlasné závazné stanovisko

k záměru tak, jak byl doložen v písemné a grafické dokumentaci.

Odůvodnění:

Ministerstvo obrany v souladu se zmocněním v § 175 odst. 1 stavebního zákona, dle § 161 téhož zákona a zákona o zajišťování obrany ČR provedlo po obdržení vaší žádosti o vydání závazného stanoviska dotčeného orgánu vyhodnocení předloženého záměru, prověřilo evidenci technické infrastruktury v jeho vlastnictví. Ministerstvo obrany neeviduje inženýrské sítě a podzemní telekomunikační vedení, které by byly s daným stavebním záměrem v kolizi.

Daný stavební záměr je lokalizován v územích vymezených Ministerstvem obrany v souladu s § 175 stavebního zákona u stavebních úřadů. Tato vymezená území Ministerstva obrany jsou shodná s údaji o území poskytovanými Ministerstvem obrany pro ÚAP a jejich součástí jsou podrobné specifikace podmínek ve vymezeném území Ministerstva obrany a zákonná určení.

Po posouzení stavebního záměru Ministerstvo obrany konstatuje, že předložený stavební záměr není v rozporu se zájmy Ministerstva obrany a nekoliduje s ochranou zájmů Ministerstva obrany.

Realizace stavebního záměru provedená v souladu s předloženou projektovou dokumentací neohrozí naplnění veřejného zájmu na zajištění obrany a bezpečnosti státu.

Závazné stanovisko Ministerstva obrany je platné 2 roky a musí být vyžádáno znovu, nebude-li během této doby stavba zahájena nebo dojde-li ke změnám v umístění, výšce nebo rozsahu stavby.

Toto stanovisko **nenahrazuje souhlas** MO zastoupené Agenturou hospodaření s nemovitým majetkem Praha, ředitelem Odboru územní správy majetku v případech, kdy je MO účastníkem územního a stavebního řízení ve smyslu stavebního zákona jako vlastník nemovitostí (pozemků, stavby, příp. jiného věcného práva) dotčených stavebním záměrem nebo vlastník nemovitostí sousedících (§ 52, § 85 a § 109 zák. č. 183/2006 Sb. ve znění pozdějších předpisů). V případě podání žádosti o vydání stanoviska účastníka řízení nebo sjednání smluvního vztahu kontaktujte Agenturu hospodaření
s nemovitým majetkem Praha v souladu se zápisem na listu vlastnictví.

Doručovací adresa:
Oddělení ochrany územních zájmů Čechy, Sekce nakládání s majetkem MO, Teplého 1899, Pardubice, PSČ 530 02, IDS:hjyaavk

Kontaktní osoba: Ing. Renata Štěpánková, tel: 973 245 734

Ing. Renata Štěpánková
ministerský rada
oddělení ochrany územních zájmů Čechy
podepsáno elektronicky

V další korespondenci, týkající se výše uvedené věci, uvádějte odkaz na sp.zn. 79957/2019-1150-OÚZ-PCE tohoto závazného stanoviska Ministerstva obrany ČR.

Elektronický podpis : 1.8.2019
Certifikát autora podpisu :
Jméno : Ing. Renata Štěpánková
Vydal : ACAeID 2.1 - Issuing Ce...
Platnost do : 10.9.2019 10:43:32 +02:00

DATOVÉ SCHRÁNKY

Datová schránka: wbeszgc, TRANSCONSULT s.r.o.
Uživatel: Jiří Faltus

Přijatá zpráva - Detail zprávy

Předmět: SO 02 terénní a parkové úpravy, na p.č. 549/61 k.ú. Světlá nad Sázavou
ID zprávy: 697835697
Typ zprávy: Přijatá datová zpráva
Stav zprávy: Doručená
Datum a čas: 1. 8. 2019 v 12:36:46

Odesílatel: Ministerstvo obrany, Tychonova 221/1, 16000 Praha 6, CZ
ID schránky: hjyaavk
Typ schránky: Orgán veřejné moci
Odesílající osoba: Administrátor

Zmocnění: Nezadáno
Naše čís. jednací: Nezadáno
Naše spisová zn.: SpMO 421/2019-1150
Vaše čís. jednací: Nezadáno
Vaše spisová zn.: Nezadáno
K rukám: Nezadáno
Do vlastních rukou: Ne
Zakázáno doručení fikcí: Ne

Přílohy:

2019_79957.pdf (505,9 kB)

Události zprávy:

1. 8. 2019 v 12:04:25	EV0: Datová zpráva byla podána.
1. 8. 2019 v 12:04:25	EV5: Datová zpráva byla dodána do datové schránky příjemce. Je-li příjemcem datové zprávy orgán veřejné moci vystupující v postavení orgánu veřejné moci, byla datová zpráva tímto okamžikem doručena.
1. 8. 2019 v 12:36:46	EV11: Přihlásila se oprávněná osoba ve smyslu § 8, odst. 1 až 4 zákona č. 300/2008 Sb., v platném znění. Datová zpráva je nyní doručena. Případné dřívější datum doručení fikcí nebo doručení dodáním do schránky orgánu veřejné moci není dotčeno.

KRAJSKÁ SPRÁVA A ÚDRŽBA SILNIC VYSOČINY,
příspěvková organizace
KOSOVSKÁ 16 PSČ 586 01 Jihlava

Oddělení technicko – správní v Havlíčkově Brodě, Žižkova 1018, 581 53 Havlíčkův Brod 2

TRANSCONSULT s.r.o.
Ing. Hodek
Nerudova 37
500 02 Hradec Králové

VÁŠ DOPIS ZNAČKY/ZE DNE	NAŠE ZNAČKA	VYŘIZUJE	HAVLÍČKŮV BROD
8.7.2019	KSAÚSVPO/010027/2019	Miksová	29.7.2019

Vyjádření k PD pro vydání územního rozhodnutí:
"Využití parc. č. 549/61, k.ú. Světlá nad Sázavou - SO 02 Terénní a sadové úpravy"

Jako majetkový správce silnice č. III/34735 p.p.č. 1082/1 k.ú. Světlá nad Sázavou souhlasíme se stavbou na sousední parcele č. 552/1 a p.č. 549/61 podle předložené PD.

Krajská správa a údržba
silnic Vysočiny, příspěvková organizace
Kosovská 1122/16, 586 01 Jihlava
IČO: 00090450
Oddělení TSÚ Havlíčkův Brod, tel.: 569 430 850
Žižkova 1018, 581 53 Havlíčkův Brod 2

Pavel Křupička
vedoucí oddělení technicko-správního
v Havlíčkově Brodě

Telefon
724 301 598
569 430 865

IČO/DIČ
00090450
CZ 00090450

e-mail:
miksova.p@ksusv.cz

Pomáhat a chránit

KRAJSKÉ ŘEDITELSTVÍ POLICIE KRAJE VYSOČINA

ÚZEMNÍ ODBOR HAVLÍČKŮV BROD
Dopravní inspektorát

Č. j. KRPJ-79507-1/ČJ-2019-161606

Havlíčkův Brod 22. července 2019
Počet stran: 2

TRANSCONSULT s.r.o.
Nerudova 37
500 02 Hradec Králové
ISDS: wbeszgc

Využití pozemku parc. č. 549/61, k. ú. Světlá nad Sázavou – SO 02 Terénní a parkové úpravy – stanovisko pro územní řízení

K zn.: 1/24/2019

Na základě Vaší žádosti o vydání stanoviska k projektové dokumentaci „Využití pozemku parc. č. 549/61, k. ú. Světlá nad Sázavou – SO 02 Terénní a parkové úpravy" ve stupni DÚR, Vám z hlediska BESIP sdělujeme následující.

Policie České republiky, Územní odbor Havlíčkův Brod, Dopravní inspektorát jako orgán státní správy ve věcech bezpečnosti a plynulosti provozu na pozemních komunikacích ve smyslu ustanovení § 2 zákona č. 273/2008 Sb., o Policii České republiky, v platném znění a na základě § 16 odst. 2 písm. b) zákona č. 13/1997 Sb., o pozemních komunikacích, v platném znění,

vydává souhlasné stanovisko

k předložené projektové dokumentaci pro územní řízení s případnými zdůrazněními či podmínkami v níže uvedených bodech.

1. **Stanovisko ke stavbě:**
   - Byla předložena dokumentace se situací stavby (viz ilustračně 2. strana).
   - S vydáním územního rozhodnutí souhlasíme.

2. **Stanovisko Policie ČR k přechodné úpravě provozu** na pozemních komunikacích ve smyslu § 77 odst. 2 písm. b) zákona č. 361/2000 Sb., o silničním provozu:
   - S návrhem DIO pro kompletaci PD předběžně souhlasíme. DIO je nutno přizpůsobit a odsouhlasit až před zahájením činností dle aktuální dopravní situace.
   - Pro omezení provozu při stavbě má povinnost zhotovitel stavby požádat o stanovisko Policie ČR, Územní odbor Havlíčkův Brod, Dopravní inspektorát k přechodnému dopravnímu značení.

Zpracoval: por. Bc. Petr Tomšovský
Komisař

npor. Mgr. David HOSPODKA
vedoucí oddělení

Nádražní 59
580 01 Havlíčkův Brod

Tel.: +420 974 271 258
Fax: +420 974 271 928
Email: petr.tomsovsky@pcr.cz

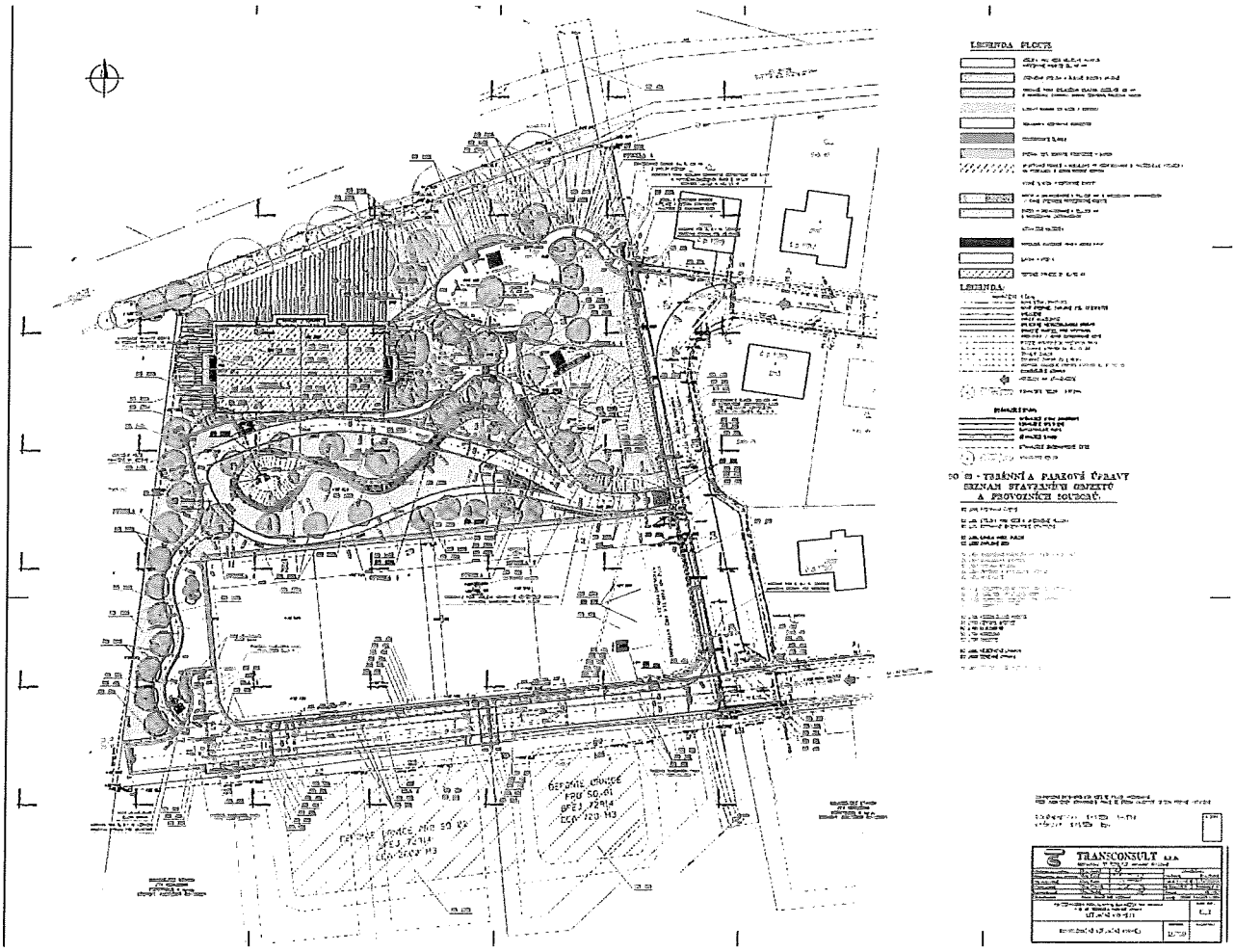
LEGENDA PLOCH
LEGENDA
TRANSCONSULT

DS 455/26.7.19 (11)

KRAJSKÁ HYGIENICKÁ STANICE
KRAJE VYSOČINA SE SÍDLEM V JIHLAVĚ

Tolstého 1914/15, 568601 Jihlava, tel.: +420 567 564 551, e-mail: podatelna@khsjih.cz, ID: 4uuai3w

V Havlíčkově Brodě dne 25..7..2019

Č.j.: KHSV/16625/2019/HB/HOK/Bez
Sp. značka: S-KHSV/16625/2019
Vyřizuje: Dana Bezoušková, 569 474 227, dana.bezouskova@hb.khsjih.cz
Č.j. odesílatele:
Počet listů/příloh: 1/0

Adresát:
Transconsult s.r.o., Nerudova 57, Hradec Králové

„Využití pozemku parc.č.54961, k.ú.Světlá nad Sázavou - SO 02 terénní a parkové úpravy" – projektová dokumentace ke změně využití území - závazné stanovisko orgánu ochrany veřejného zdraví.

Krajská hygienická stanice kraje Vysočina se sídlem v Jihlavě jako orgán ochrany veřejného zdraví, který je dotčeným správním úřadem ve smyslu ustanovení §82 odst. 2 písm. i) zák. č. 258/2000 Sb., o ochraně veřejného zdraví ve znění pozdějších předpisů (dále jen „zákon o ochraně veřejného zdraví") a místně příslušným dle §11 odst.1 zák.č. 500/2004 Sb., správní řád ve znění pozdějších předpisů (dále jen „správní řád"), vydává ve věci „Využití pozemku parc.č.54961, k.ú.Světlá nad Sázavou - SO 02 terénní a parkové úpravy", v řízení podle § 4 odst. 2 písm. a) zákona č. 183/2006 Sb., stavební zákon ve znění pozdějších předpisů (dále jen „stavební zákon"), toto závazné stanovisko:

S projektovou dokumentací stavby „Využití pozemku parc.č.54961, k.ú.Světlá nad Sázavou - SO 02 terénní a parkové úpravy" změna využití území s odkazem na §82 odst.2 písmeno t), §30, § 77 zákona o ochraně veřejného zdraví a nařízení vlády č.272/2011 Sb. o ochraně zdraví před nepříznivými účinky hluku a vibrací ve znění pozdějších předpisů se

s o u h l a s í.

Odůvodnění:

Dne 8.7. 2019 byla KHS kraje Vysočina se sídlem v Jihlavě doručena zplnomocněným projektantem stavby podle zák. č. 183/2006 Sb., stavební zákon, žádost o vydání závazného stanoviska ke změně využití území „Využití pozemku parc.č.54961, k.ú.Světlá nad Sázavou - SO 02 terénní a parkové úpravy", kterou vypracoval Ing.Hodek, Transconsult s.r.o., Nerudova 57, Hradec Králové, zak.č. 183110003, v červnu 2019. Investorem stavby je Město Světlá nad Sázavou, Trčků z Lípy 18, Světlá nad Sázavou.
Záměrem je zřízení parkových stezek a ploch s mlatových povrchem, krátkého úseku s krytem z žulových kostek. V rámci stezek jsou navržena čtyři schodiště. Pro sportovní využití bude zřízeno víceúčelové a dětské hřiště. V ploše mezi víceúčelovým hřištěm a dětským hřištěm je umístěno ohniště. V blízkosti ohniště budou zřízeny energetické sloupky pro občasné odběry Ve střední části zájmového území je navržen vodní prvek, skládající se z jezírka a potoku. Pro zajištění kvality vody bude vodní prvek doplněn o technologii zahrnující umělou cirkulaci vody a filtraci vody. Plochy mimo výše uvedené budou opětovně ohumusovány a zatravněny. Prostor bude doplněn výsadbami.. Celý prostor bude doplněn mobiliářem, lavičkami a odpadkovými koši.

Orgán ochrany veřejného zdraví upozorňuje na skutečnost, že při provádění stavebních prací je zhotovitel stavby povinen u nejbližších chráněných venkovních a vnitřních prostorů staveb dodržet hygienické limity hluku a vibrací, které jsou stanoveny v nař.vl. č. 272/2011 Sb., o ochraně zdraví před nepříznivými účinky hluku a vibrací ve znění pozdějších předpisů.

Po posouzení uvažovaného záměru KHS kraje Vysočina konstatuje, že navrhované řešení není v rozporu s požadavky zákona č. 258/2000 Sb. o ochraně veřejného zdraví ve znění pozdějších předpisů, za současného splnění výše uvedených podmínek.

Ing. Šimon Veleba
vedoucí oddělení hygieny obecné a komunální v Havlíčkově Brodě

Rozdělovník:
Transconsult s.r.o., Nerudova 57, Hradec Králové

Na vědomí:
Město Světlá nad Sázavou, Trčků z Lípy 18, Světlá nad Sázavou

DATOVÉ SCHRÁNKY

Datová schránka: wbeszgc, TRANSCONSULT s.r.o.
Uživatel: Jiří Faltus

Přijatá zpráva - Detail zprávy

Předmět: Světlá nad Sázavou, parc.č.549/61, terénní a parkové úpravy - stanovisko k PD
ID zprávy: 696482261
Typ zprávy: Přijatá datová zpráva
Stav zprávy: Doručená
Datum a čas: 26. 7. 2019 v 09:38:30

Odesílatel: Krajská hygienická stanice kraje Vysočina se sídlem v Jihlavě, územní pracoviště Havlíčk, Štáflova 2003, 58001 Havlíčkův Brod, CZ
ID schránky: j5tiu6w
Typ schránky: Orgán veřejné moci
Odesílající osoba: Pověřená osoba

Zmocnění: Nezadáno
Naše čís. jednací: KHSV/16625/2019/HB/HOK/Bez
Naše spisová zn.: S-KHSV/16625/2019/2
Vaše čís. jednací: Nezadáno
Vaše spisová zn.: Nezadáno
K rukám: Nezadáno
Do vlastních rukou: Ne
Zakázáno doručení fikcí: Ne

Přílohy:

2.5_-_Bez-Svetla_nad_Sazavou_zmena_vyuziti_uzemi.pdf (234,05 kB)

Události zprávy:

26. 7. 2019 v 09:32:34	EV0: Datová zpráva byla podána.
26. 7. 2019 v 09:32:34	EV5: Datová zpráva byla dodána do datové schránky příjemce. Je-li příjemcem datové zprávy orgán veřejné moci vystupující v postavení orgánu veřejné moci, byla datová zpráva tímto okamžikem doručena.
26. 7. 2019 v 09:38:30	EV11: Přihlásila se oprávněná osoba ve smyslu § 8, odst. 1 až 4 zákona č. 300/2008 Sb., v platném znění. Datová zpráva je nyní doručena. Případné dřívější datum doručení fikcí nebo doručení dodáním do schránky orgánu veřejné moci není dotčeno.

449-2125.7.

Hasičský záchranný sbor Kraje Vysočina
územní odbor Havlíčkův Brod

Humpolecká 3606, 580 01 Havlíčkův Brod

HZSJX006CH5W
prvotní identifikátor

ADRESÁT:

Transconsult, s.r.o.
Nerudova 37
500 02 Hradec Králové

VYŘIZUJE: nprap. Ing. Iva Růžičková
TEL: 950275161 / FAX: 950275108
E-MAIL: iva.ruzickova@hasici-vysocina.cz

HAVLÍČKŮV BROD: 23.07.2019
POČET LISTŮ: 1
PŘÍLOHY: 0
Č.j.: HSJI- 3355-2/HB-2019

EV.Č.: HB-350/1-2019

Závazné stanovisko dotčeného orgánu na úseku požární ochrany

Název stavby: **Využití pozemku parc. č. 549/61, k.ú. Světlá nad Sázavou - SO 02 terénní a parkové úpravy**

Místo stavby: **k.ú. Světlá nad Sázavou, pozemky parc. č. 549/1, č. 549/61**

Stavebník: **Město Světlá nad Sázavou, Náměstí Trčků z Lípy 18, 582 91 Světlá nad Sázavou**

Předložená dokumentace: *pro územní řízení,*
Zpracovatel: Ing. Pavel Hodek – ČKAIT 0601666, PD z června 2019

Hasičský záchranný sbor Kraje Vysočina (dále jen „HZS Kraje Vysočina") jako věcně a místně příslušný dotčený orgán na úseku požární ochrany dle ustanovení § 7 odst. 4 zákona č. 320/2015 Sb., o Hasičském záchranném sboru České republiky a o změně některých zákonů (zákon o hasičském záchranném sboru), ve znění zákona č. 183/2017 Sb., a dle ustanovení § 26 odst. 2 písm. b) a ustanovení § 31 odst. 1 písm. b) zákona č. 133/1985 Sb., o požární ochraně, ve znění pozdějších předpisů (dále jen „zákon o požární ochraně"), posoudil v rozsahu níže uvedených podkladů výše uvedenou dokumentaci předloženou dne 8.7.2019 a vydává k ní v souladu s ustanovením § 31 odst. 3 zákona o požární ochraně a dále dle ustanovení § 149 odst. 1 zákona č. 500/2004 Sb., správní řád, ve znění pozdějších předpisů,

SOUHLASNÉ ZÁVAZNÉ STANOVISKO.

Odůvodnění:
HZS Kraje Vysočina vycházel při vydání závazného stanoviska z těchto podkladů:
- Požárně bezpečnostní řešení (*zpracovatel: Ing. Pavel Hodek – ČKAIT 0601666, PD z června 2019).*

Posouzením předložené dokumentace dle ustanovení § 46 odst. 1 vyhlášky č. 246/2001 Sb., o stanovení podmínek požární bezpečnosti a výkonu státního požárního dozoru (vyhláška o požární prevenci), ve znění vyhlášky č. 221/2014 Sb., v rozsahu výše uvedených podkladů, dospěl HZS Kraje Vysočina k závěru, že *požárně bezpečnostní řešení* splňuje obsahové náležitosti dle ustanovení § 41 vyhlášky o požární prevenci. Z obsahu posouzeného požárně bezpečnostního řešení vyplývá, že jsou splněny technické podmínky požární ochrany kladené na danou stavbu vyhláškou č. 23/2008 Sb., o technických podmínkách požární ochrany staveb, ve znění vyhlášky č. 268/2011 Sb.

HZS Kraje Vysočina
územní odbor Havlíčkův Brod
Humpolecká 3606
580 01 Havlíčkův Brod
13.

plk. Mgr. Luboš Vacek
ředitel územního odboru

F.4.1 TECHNICKÁ ZPRÁVA

TRANSCONSULT s.r.o.

OVĚŘENÁ DOKUMENTACE
PRO STAVEBNÍ ÚŘAD

HZS Kraje Vysočina
územní odbor Havlíčkův Brod
Humpolecká 3606
580 01 Havlíčkův Brod
13

č. paré

TRANSCONSULT s.r.o. *Nerudova 37, 500 02 Hradec Králové*			
Vedoucí projektu	Ing. Hodek		Středisko: 1
Odpovědný projektant	Ing. Hodek		Vedoucí: Ing. Hodek
Zpracovatel	Ing. Tužil		Zak.č. 1 8 3 1 1 0 0 0 1
Přezkoušel	Ing. Hodek		Arch.č. 00119 Formát: A4
Kontroloval	Ing. Pravda		Datum: 06/2019
Objednatel:	Město Světlá nad Sázavou		Účel: DÚR

VYUŽITÍ POZEMKU PARC. Č. 549/61, K.Ú SVĚTLÁ NAD SÁZAVOU – SO 02 TERÉNNÍ A PARKOVÉ ÚPRAVY **SOUVISÍCÍ DOKUMENTACE** **POŽÁRNĚ BEZPEČNOSTNÍ ŘEŠENÍ**	Část. dok. F.4
TECHNICKÁ ZPRÁVA	Č. přílohy 1

:ROVÝ SYSTÉM

ÚČELOVÉ HŘIŠTĚ
:KÉ HŘIŠTĚ
IDIŠTĚ
LIÁŘ
ŠTĚ

:TAČNÍ ÚPRAVY
:NNÍ ÚPRAVY

INOLOGIE VODNÍHO PRVKU

CÍ PODZEMNÍ HYDRANT

OVĚŘENÁ DOKUMENTACE
PRO STAVEBNÍ ÚŘAD

HZS Kraje Vysočina
územní odbor Havlíčkův Brod
Humpolecká 3606
580 01 Havlíčkův Brod
13

STÁVAJÍCÍ I NOVÉ INŽENÝRSKÉ SÍTĚ ZOBRAZUJÍ POUZE VODOVODNÍ ŘADY
SOUHRNNÝ PŘEHLED VŠECH INŽENÝRSKÝCH SÍTÍ JE PATRNÝ Z KOORDINAČNÍ SITUACE

SOUŘADNICOVÝ SYSTÉM S-JTSK
VÝŠKOVÝ SYSTÉM Bpv

č. paré

TRANSCONSULT s.r.o.
Nerudova 37, 500 02 Hradec Králové

Vedoucí projektu	Ing. Hodek		Středisko: 1	
Odpovědný projektant	Ing. Hodek		Vedoucí:	Ing. Hodek
Zpracovatel	Ing. Tužil		Zak.č. 1 8 3 1 1 0 0 0 B	
Přezkoušel	Ing. Pravda		Arch.č. 00119	Formát: 15 A4
Kontroloval	Ing. Hodek		Datum:	06/2019
Objednatel	Město Světlá nad Sázavou		Účel:	DÚR

VYUŽITÍ POZEMKU PARC. Č. 549/61, K.Ú. SVĚTLÁ NAD SÁZAVOU
- SO 02 TERÉNNÍ A PARKOVÉ ÚPRAVY
SOUVISÍCÍ DOKUMENTACE
POŽÁRNĚ BEZPEČNOSTNÍ ŘEŠENÍ

část dok.
F.4

	měřítko	č.výkresu
SITUACE POŽÁRNĚ BEZPEČNOSTNÍHO ŘEŠENÍ	1:250	2

9

TBS Světlá nad Sázavou, p.o.

TBS Světlá nad Sázavou, p.o.
Rozkoš 749
582 91 Světlá nad Sázavou

TRANSCONSULT s.r.o.
Nerudova 37
500 02 Hradec Králové

Světlá nad Sázavou 16.8.2019

Stanovisko k projektové dokumentaci - „ Využití pozemku parc.č.549/61, k.ú. Světlá nad Sázavou – SO 02 Terénní a parkové úpravy" – dokumentace pro vydání rozhodnutí o změně využití území – vyjádření k dokumentaci o změně využití území

K projektové dokumentaci nemáme připomínky. Souhlasíme s vydáním rozhodnutí o umístění stavby.

S pozdravem

Roman Hůla

8

muzeum vysočiny jihlava, příspěvková organizace

Masarykovo nám. 55, 586 01 Jihlava
IČO: 00090735
tel.: 567 573 880
e-mail: muzeum@muzeum.ji.cz

Organizace je zapsána v obchodním rejstříku vedeného u Krajského soudu v Brně: Oddíl PR, vložka 1292

vyřizuje: Bc. Marek Krutiš, krutis@muzeum.ji.cz / +420 567 573 890

TRANSCOLSUNT s.r.o.
Nerudova 37
500 02 Hradec Králové

12.7. 2019

Věc: „Využití pozemku parcel. č. 549/61 v k.ú. Světlá nad Sázavou – SO 02 ZTV pro 4 RD"

vyjádření k územnímu řízení a stavebnímu povolení na projektovanou akci

Na základě Vaší žádosti o vyjádření k výše uvedené projektované akci sdělujeme, že Muzeum Vysočiny Jihlava, p. o. nemá k výše uvedené stavbě námitek. Upozorňujeme však, že se uskuteční na **území s archeologickými nálezy (UAN)**. Jedná se o UAN II a UAN III.

Má-li při stavební činnosti na dotčeném území dojít k jakýmkoliv zásahům pod povrch terénu (skrývka ornice, hloubení výkopů, přemísťování nadložních vrstev apod.), je třeba předpokládat narušení nebo odkrytí archeologických nálezů a situací, čímž vzniká nutnost provedení záchranného archeologického výzkumu.

Zemní práce budou prováděny v prostoru osídleném nejpozději v období novověku. Pod stávajícím povrchem budou pravděpodobně narušeny archeologické stopy po činnosti člověka v období vrcholně středověké kolonizace kraje nebo využívání kulturní krajiny v období novověku.

V místech zemních prací na stavbě lze předpokládat výskyt následujících skupin archeologických památek:

1. pozůstatky sídlištních objektů
2. pozůstatky výrobních objektů
3. stopy po komunikacích
4. archeologicky významné uloženiny a jiné stopy po činnosti člověka v období od pravěku do novověku
5. nálezy movitých artefaktů a ekofaktů spojených s činností člověka v období od pravěku do novověku

Stavebník je dle § 22 odst. (2) památkového zákona č. 20/1987 Sb. povinen od doby přípravy stavby záměr provádět stavební činnost oznámit Archeologickému ústavu AV ČR (viz příloha):

Archeologický ústav AV ČR Brno, v. v. i., Čechyňská 393/19, 602 00 Brno,
e-mail: sekretariat@arub.cz, telefon: + 420 515 911 101, datová schránka: xnjf5zy

a umožnit jemu nebo organizaci oprávněné k provádění archeologických výzkumů provést na dotčeném území záchranný archeologický výzkum.

Před začátkem výkopových prací, a to **minimálně jeden měsíc před datem předání staveniště**, uzavírá oprávněná organizace se stavebníkem (investorem) nebo jeho zástupcem **dohodu o záchranném archeologickém výzkumu**. Stavebník je povinen **hradit náklady** spojené se záchranným archeologickým výzkumem podle § 22 odst. (2) zákona č. 20/1987.

S pozdravem

Bc. Marek Krutiš ,
Muzeum Vysočiny Jihlava, p. o.
Masarykovo nám. 55

Krutiš

Mgr. Pavel Macků
23.07.2019 16:09:22

DS 442/24. 7. 197

NÁRODNÍ PAMÁTKOVÝ ÚSTAV | ÚZEMNÍ ODBORNÉ PRACOVIŠTĚ V TELČI

TRANSCONSULT s. r. o.

Nerudova 37/32
500 02 Hradec Králové

Váš dopis čj. / ze dne: 1/24/2019/ 3. 7. 2019
Naše čj.: NPÚ-372/54561/2019
Vyřizuje: Mgr. et. Mgr. Stanislav Vohryzek, Ph.D.
778 880 029
Spisový znak: 823

Telč 22. 7. 2019

Konzultační vyjádření dle § 32 zákona č. 20/1987 Sb., o státní památkové péči, v platném znění.

Světlá nad Sázavou, okres Havlíčkův Brod, Kraj Vysočina. Konzultační vyjádření k projektové přípravě stavby „Využití pozemku parc. č. 549/61, k. ú. Světlá nad Sázavou – SO 02 Terénní a parkové úpravy" parc. č. 549/61, 549/1 v k. ú. Světlá nad Sázavou.

Vážení,

k Vaší žádosti o konzultační vyjádření k projektové dokumentaci stavby *„Využití pozemku parc. č. 549/61, k. ú. Světlá nad Sázavou – SO 02 Terénní a parkové úpravy"* ve městě a k. ú. Světlá nad Sázavou, v okrese Havlíčkův Brod, ze dne 3. 7. 2019, Vám sdělujeme, že plánovaná stavba se nachází na území, jež není památkově chráněným územím ve smyslu ustanovení zákona č. 20/1987 Sb., o státní památkové péči, v platném znění.

Po prostudování Vaší žádosti, archivních materiálů, ověření situace na místě samém a za současného stavu poznání kulturně historických hodnot konstatujeme, že realizace výše uvedených staveb je z hlediska památkové péče možné realizovat bez připomínek.

Zdůvodnění

Světlá nad Sázavou se poprvé připomíná roku 1318 (na internetových stránkách obce uváděné datum 1207, pocházející z kroniky K. Seidlera nemůžeme potvrdit), ale zdejší osídlení je starší, jak ukazuje uměleckohistorická datace počátků zdejšího kostela do poloviny 13. století. Roku 1561 je Světlá nad Sázavou uváděna jako městečko. Kontinuita osídlení trvá dodnes. Mimo to je v katastru obce doloženo i paleolitické osídlení. Jádro obce je vedeno jako území s archeologickými nálezy I (dále jen „UAN"), poř. č. státního archeologického seznamu (dále jen „SAS") 23-21-07/7 s názvem *„Středověké a novověké jádro města"*. Zájmová plocha přísluší k UAN III, je proto pravděpodobné,

že stavba může narušit archeologické situace. Zamýšlený záměr lze realizovat při dodržení postupu uvedeném v zákoně (viz Upozornění).

Upozornění

Upozorňujeme, že **stavba je situována na území s archeologickými nálezy ve smyslu § 22**, odst. 2, zák. č. 20/1987 Sb., v platném znění. Při provádění jakýchkoliv zásahů do území s archeologickými nálezy (hloubení výkopů, apod.) na území Čech (bývalé okresy Pelhřimov, Havlíčkův Brod) **je povinností majitele (správce, uživatele) již v době záměru oznámit stavební činnost Archeologickému ústavu AV ČR, Praha, v. v. i.**, Oddělení památkové péče, Letenská 4, 118 01 Praha 1 a umožnit jemu nebo jiné oprávněné organizaci provedení záchranného archeologického výzkumu dle § 22., odst. 1 a 2 cit. zákona. Formulář oznámení o stavebním či jiném záměru je dostupný na http://arub.avcr.cz/informace-pro-stavebniky/index.html a lze ho poslat elektronicky na e-mailovou adresu sekretariat@arub.cz

Pokud budou během prací zjištěny nepředvídané archeologické nálezy mimo záchranný archeologický výzkum, je stavebník povinen neprodleně oznámit tyto nálezy příslušnému stavebnímu úřadu a orgánu stavební památkové péče přímo nebo prostřednictvím obce, v jejímž územním obvodu k archeologickému nálezu došlo a učinit opatření nezbytná k tomu, aby nálezy nebyly poškozeny nebo zničeny, tzn. práce v místě nálezu přerušit – viz § 176 zákona č. 183/2006 Sb. (stavební zákon) a § 23, odst. 2 a 3 zákona č. 20/1987 Sb., v platném znění. Oznámení o archeologickém nálezu je povinen učinit nálezce nebo osoba odpovědná za památkový fond provádění prací, při nichž došlo k archeologickému nálezu, a to nejpozději druhého dne po archeologickém nálezu nebo potom, kdy se o archeologickém nálezu dozvěděl.

Toto písemné vyjádření odborné organizace státní památkové péče je platné pouze pro Vámi poslaný návrh a případné další úpravy, které nebyly předmětem tohoto řízení, nebudou prováděny bez předchozího souhlasného stanoviska orgánu státní památkové péče.

S pozdravem
Mgr. Pavel Macků
ředitel NPÚ, ÚOP v Telči

DATOVÉ SCHRÁNKY

Datová schránka: wbeszgc, TRANSCONSULT s.r.o.
Uživatel: Jiří Faltus

Přijatá zpráva - Detail zprávy

Předmět: žádost o vyjádření - využití pozemku parc.č. 549/61, k.ú. Světlá nad Sátavou SO 02, Terénní a parkové úpravy
ID zprávy: 695694528
Typ zprávy: Přijatá datová zpráva
Stav zprávy: Doručená
Datum a čas: 24. 7. 2019 v 08:44:46

Odesílatel: Národní památkový ústav, Valdštejnské náměstí 162/3, 11800 Praha 1, CZ
ID schránky: 2cy8h6t
Typ schránky: Orgán veřejné moci
Odesílající osoba: Oprávněná osoba

Zmocnění: Nezadáno
Naše čís. jednací: NPU-372/54561/2019
Naše spisová zn.: NPU-372/54561/2019
Vaše čís. jednací: 1/24/2019
Vaše spisová zn.: Nezadáno
K rukám: Nezadáno
Do vlastních rukou: Ne
Zakázáno doručení fikcí: Ne

Přílohy:

EP_54561 Světlá nad Sázavou_2019_07_10_PARK.pdf (200,31 kB)

Události zprávy:

24. 7. 2019 v 08:26:55	EV0: Datová zpráva byla podána.
24. 7. 2019 v 08:26:55	EV5: Datová zpráva byla dodána do datové schránky příjemce. Je-li příjemcem datové zprávy orgán veřejné moci vystupující v postavení orgánu veřejné moci, byla datová zpráva tímto okamžikem doručena.
24. 7. 2019 v 08:44:46	EV11: Přihlásila se oprávněná osoba ve smyslu § 8, odst. 1 až 4 zákona č. 300/2008 Sb., v platném znění. Datová zpráva je nyní doručena. Případné dřívější datum doručení fikcí nebo doručení dodáním do schránky orgánu veřejné moci není dotčeno.

6

22651/2019/SNS

MSNS/14517/2019/OMIRR

Město Světlá nad Sázavou
odbor majetku, investic a regionálního rozvoje
náměstí Trčků z Lípy 18, 582 91 Světlá nad Sázavou

Vaše č.j.: 1/24/2019
Naše č.j.: MSNS/14517/2019/OMIRR
Ve Světlé nad Sázavou dne 6.8.2019

Vyřizuje: Ing. Jana Satrapová
Telefon: 569 496 691
E-mail:satrapova@svetlans.cz

TRANSCONSULT s.r.o.
Nerudova 37
500 02 Hradec Králové

Vyjádření k projektové dokumentaci ve stupni pro vydání rozhodnutí o změně využití území „Využití pozemku parc.č. 549/61, k.ú. Světlá nad Sázavou – SO 02 Terénní a parkové úpravy"

Město Světlá nad Sázavou bylo seznámeno s projektovou dokumentací ve stupni pro vydání rozhodnutí o změně využití území „Využití pozemku parc.č. 549/61, k.ú. Světlá nad Sázavou – SO 02 Terénní a parkové úpravy".
Město Světlá nad Sázavou, jako investor uvedené stavby, nemá k Vámi předložené projektové dokumentaci ve stupni pro vydání rozhodnutí o změně využití území „Využití pozemku parc.č. 549/61, k.ú. Světlá nad Sázavou – SO 02 Terénní a parkové úpravy" zpracované v souladu s požadavky města Světlá nad Sázavou žádné námitky ani připomínky.

S pozdravem

MĚSTO Světlá nad Sázavou
nám. Trčků z Lípy 18
582 91 Světlá nad Sázavou
-1-

Jana Satrapová
referent odboru majetku, investic a regionálního rozvoje

Počet listů: 1
Počet příloh: 0

Ds 447/25. 7. 19 (5)

21704/2019/SNS

MSNS/12829/2019/OSUaUP

Městský úřad Světlá nad Sázavou
odbor stavebního úřadu a územního plánování

náměstí Trčků z Lípy 18, 582 91 Světlá nad Sázavou

č.j.: MSNS/12829/2019/OSÚaÚP
Světlá nad Sázavou dne: 24. 07. 2019
Vypraveno dne: 24. 07. 2019

Vyřizuje: Ladislava Dittrichová, DiS.
Telefon: 569 496 653
E-mail: dittrichova@svetlans.cz

ZÁVAZNÉ STANOVISKO
orgánu územního plánování

Městský úřad Světlá nad Sázavou, odbor stavebního úřadu a územního plánování, jako orgán územního plánování (dále jen "úřad"), příslušný podle § 6 zákona č. 183/2006 Sb., o územním plánování a stavebním řádu, v platném znění (dále jen "stavební zákon"), obdržel žádost o vydání závazného stanoviska orgánu územního plánování podle § 96b stavebního zákona. Žádost dne 08. 07. 2019 podala firma

TRANSCONSULT, s. r. o., IČO: 47455292, sídlo ul. Nerudova č. p. 37, 500 02 Hradec Králové

(dále jen "žadatel") ve věci:

SO 02 Terénní a parkové úpravy

pro záměr obsahující **„SO 1001 příprava území; SO 1101 stezky a zpevněné plochy pro pěší; SO 1181 dopravně inž. opatření; SO 1201 lávka přes poldr; SO 1202 zárubní zeď; SO 1351 vodovodní přípojka pro pítko; SO 1352 závlahový systém; SO 1381 vrtaná studna; SO 1382 jezírko a polosuchý poldr; SO 1383 mlhoviště; SO 1411 silnoproudé rozvody nn pro technologii a VO; SO 1431 veřejné osvětlení parku; SO 1432 osvětlení víceúčelového hřiště, SO 1451 kamerový systém; SO 1701 víceúčelové hřiště; SO 1702 dětské hřiště; SO 1703 parková schodiště; SO 1704 mobiliář; SO 1705 ohniště; SO 1801 vegetační úpravy; SO 1802 terénní úpravy a PS 1001 technologie vodního prvku“** (dále jen "záměr") na pozemku parc. č. 549/61 v k. ú. Světlá nad s ohledem na platný Územní plán Světlá nad Sázavou.

Úřad přezkoumal záměr na základě podané žádosti a přiložených podkladů z projektové dokumentace pro změnu využití území zakázka č. 183110003 z 06/2019 zpracované firmou TRANSCONSULT, s. r. o. z hlediska souladu s politikou územního rozvoje a územně plánovací dokumentací a z hlediska uplatňování cílů a úkolů územního plánování.

Záměr je přípustný.

Orgán územního plánování dále rozhodl, že není třeba stanovit podmínky pro jeho uskutečnění.

Platnost tohoto stanoviska je 2 roky ode dne vydání.

Odůvodnění:

I. Výchozí podklady:

1. Politika územního rozvoje – ve znění aktualizace č. 1 ze dne 15. 04. 2015 (dále jen "**PÚR ČR**").
2. V dotčeném území platí územně plánovací dokumentace: **Zásady územního rozvoje Kraje Vysočina** (dále jen **"ZÚR KrV"**). ZÚR KrV byly vydány zastupitelstvem Kraje Vysočina na základě usnesení č. 0290/05/2008/ZK, a to opatřením obecné povahy č. 1/2008 ze dne 16. 9. 2008 s nabytím účinnosti dne 22. 11. 2008. ZÚR KrV byly následně čtyřikrát aktualizovány a nyní platí ve znění aktualizací č. 1, 2, 3, 5 a 6. Aktualizace č. 6 byla vydána na základě usnesení č. 0229/03/2019/ZK ze dne 14. 05. 2019, a to opatřením obecné povahy č. 1/2019 s nabytím účinnosti dne 14. 06. 2019.

3. V dotčeném území platí územně plánovací dokumentace: **Územní plán Světlá nad Sázavou ve znění Změny č. 2** (dále jen **"ÚP SnS Z2"**). **Územní plán Světlá nad Sázavou** (dále jen **"ÚP SnS"**) byl vydán dne 7. 12. 2011 na základě usnesení zastupitelstva města Světlá nad Sázavou č. 157/2011 a nabyl účinnosti dne 29. 12. 2011. ÚP SnS byl následně změněn **Změnou č. 1** a **Změnou č. 2**, která nabyla účinnosti dne 12. 5. 2018.
4. Požadavky §18 a §19 stavebního zákona - Cíle územního plánování a Úkoly územního plánování.

II. Posouzení souladu záměru s výchozími podklady:

1. PÚR ČR záměr neřeší.
2. ZÚR KrV záměr neřeší.
3. Dotčený pozemek parc. č. 549/61 v k. ú. Světlá nad Sázavou se dle ÚP SnS Z2 nachází v zastavitelném území v návrhové ploše Z29 s funkčním způsobem využití **bydlení – v rodinných domech (BI)**. Hlavním způsobem využití v této ploše je *„trvalé individuální bydlení v rodinných domech (včetně sdružených variant – dvojdům a řadový dům)"* v přípustném způsobu využití je uvedeno *„Veřejná prostranství; zeleň; zahrady; bazény; stavby a zařízení související dopravní a technické infrastruktury; liniové stavby technické infrastruktury; parkovací plochy a garáže; opěrné zdi a terénní úpravy; ploty; vodní toky a vodní plochy o celkové výměře menší než 1000 m2; informační a reklamní zařízení o celkové ploše menší než 10 m2, doplňkové stavby související s hlavním způsobem využití."* Dále pro danou ploch Z29 vyplývají z ÚP SnS Z2 specifická podmínka pro využití a to *„Budovy nesmí být umísťovány ve vzdálenosti menší než 20 m od severního okraje plochy."* Záměr dle posouzení úřadu územního plánování s padá do kategorie technické a dopravní infrastruktury, ale také i veřejná prostranství a zeleně.

   Posuzovaný záměr respektuje specifickou podmínku, která vyplývá z ÚP Z2. Tuto podmínku splňuje tím, že v dané severní části plochy Z 29 se neumisťují žádné budovy, ale je zde navržená klidová zóna určená pro rekreační využití. Toto využití zahrnuje realizaci parkové lokality s jezírkem, ohništěm a to v kombinaci s dětskými hřišti. Úřad územního plánování konstatuje, že záměr splnil podmínky, které plynou z ÚP SnS Z2. Z uvedených důvodů je záměr přípustný.
4. Dále byl posuzován soulad záměru s relevantními cíli a úkoly (§18 a §19 stavebního zákona). Jejich zajištění je dáno řešením platného ÚP SnS, který zajistil dodržení cílů a úkolů územního plánování.
5. Z uvedených důvodů je posuzovaný záměr přípustný.
6. Platnost závazného stanoviska nelze prodloužit, pokud se změnily podmínky v území.

   Závazné stanovisko nepozbývá platnosti,

   a) bylo-li na základě žádosti podané v době jeho platnosti vydáno územní rozhodnutí, společné povolení nebo jiné obdobné rozhodnutí podle jiného zákona a toto rozhodnutí nabylo právní moci,

   b) byla-li na základě návrhu veřejnoprávní smlouvy nahrazující územní rozhodnutí nebo společné povolení podaného v době jeho platnosti uzavřena veřejnoprávní smlouva a tato veřejnoprávní smlouva nabyla účinnosti, nebo

   c) nabyl-li právních účinků územní souhlas nebo společný územní souhlas anebo souhlas s provedením ohlášeného stavebního záměru vydaný k oznámení stavebního záměru učiněného v době platnosti závazného stanoviska

Ladislava Dittrichová, DiS.
referent odboru stavebního úřadu
a územního plánování

Počet stránek: 3
Počet příloh: 1 – výřezy z koordinační situace

Obdrží:
TRANSCONSULT, s. r. o., ul. Nerudova č. p. 37, 500 02 Hradec Králové – DS

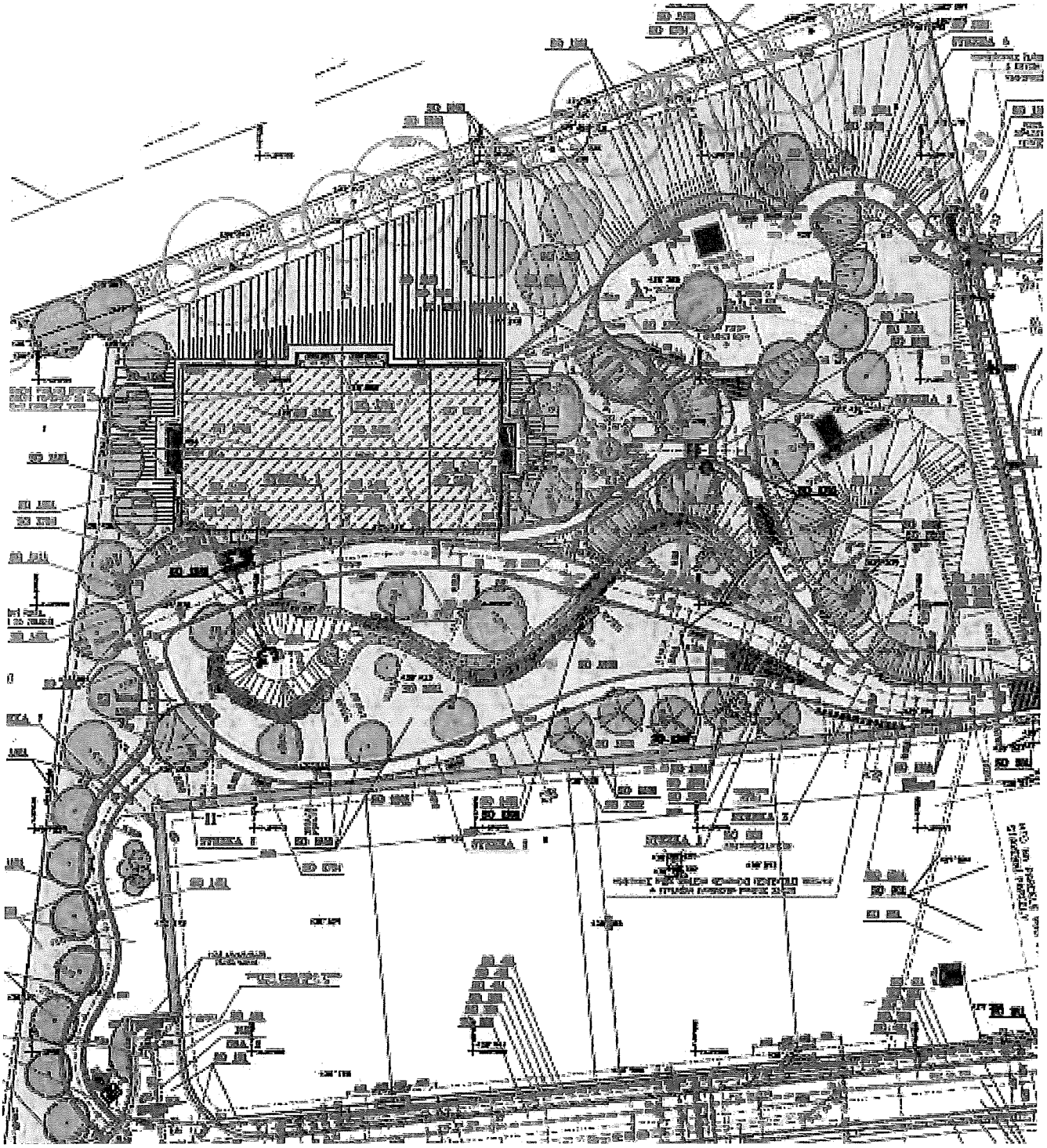

DATOVÉ SCHRÁNKY

Datová schránka: wbeszgc, TRANSCONSULT s.r.o.
Uživatel: Jiří Faltus

Přijatá zpráva - Detail zprávy

Předmět: Závazné stanovisko k pozemku p.č. 549/61, k.ú. Světlá n.S. - SO 02 Terénní a parkové úpravy
ID zprávy: 695877915
Typ zprávy: Přijatá datová zpráva
Stav zprávy: Doručená
Datum a čas: 25. 7. 2019 v 06:52:17

Odesílatel: Město Světlá nad Sázavou, náměstí Trčků z Lípy 18, 58291 Světlá nad Sázavou, CZ
ID schránky: yptb58f
Typ schránky: Orgán veřejné moci
Odesílající osoba: Oprávněná osoba

Zmocnění: Nezadáno
Naše čís. jednací: MSNS/12829/2019/OSÚaÚP
Naše spisová zn.: Nezadáno
Vaše čís. jednací: Nezadáno
Vaše spisová zn.: Nezadáno
K rukám: Nezadáno
Do vlastních rukou: Ne
Zakázáno doručení fikcí: Ne

Přílohy:

Světlá_SO02-Transconsult.pdf (453,35 kB)

Události zprávy:

24. 7. 2019 v 14:57:43	EV0: Datová zpráva byla podána.
24. 7. 2019 v 14:57:43	EV5: Datová zpráva byla dodána do datové schránky příjemce. Je-li příjemcem datové zprávy orgán veřejné moci vystupující v postavení orgánu veřejné moci, byla datová zpráva tímto okamžikem doručena.
25. 7. 2019 v 06:52:17	EV11: Přihlásila se oprávněná osoba ve smyslu § 8, odst. 1 až 4 zákona č. 300/2008 Sb., v platném znění. Datová zpráva je nyní doručena. Případné dřívější datum doručení fikcí nebo doručení dodáním do schránky orgánu veřejné moci není dotčeno.

DS 527/9.9.19 (4)

Městský úřad Světlá nad Sázavou
odbor životního prostředí

náměstí Trčků z Lípy 18, 582 91 Světlá nad Sázavou

20639/2019/SNS
MSNS/12821/2019/OŽP

Č. j.: MSNS/12821/2019/OŽP
Světlá nad Sázavou dne: 6. 9. 2019

Vyřizuje: GOG,BOR,SYR,HROA,SEM
Telefon: 569 496 644
E-mail: posta@svetlans.cz

Obdrží zástupce investora: TRANSCONSULT s.r.o., Nerudova 37, 500 02 Hradec Králové

Vyjádření k dokumentaci pro vydání společného povolení „Využití pozemku parc. č. 549/61, k.ú. Světlá nad Sázavou – SO 02 Terénní a parkové úpravy"

Investor: ***Město Světlá nad Sázavou***
Projektant: ***TRANSCONSULT s.r.o., Nerudova 37, 500 02 Hradec Králové***

Dokumentace řeší výstavbu – stezky a zpevněné plochy pro pěší, dětského hřiště, ohniště, vodního prvku, studny, dopravně inženýrské opatření, mostní objekty a zdi, vegetační a terénní úpravy.

A/ Vyjádření vodoprávního úřadu dle zákona č. 254/2001 Sb., o vodách a o změně některých zákonů, ve znění pozdějších předpisů (dále jen vodní zákon).

Veškeré stavební objekty (kromě studny) nejsou vodními díly. K nim nemáme připomínek, protože jejich výstavbou nebudou dotčeny zájmy ochrany vod.

Studna a rozvody vody ze studny jsou vodní díla – příslušný k vydání stavebního povolení a povolení k odběru podz vod je zdejší vodoprávní úřad.

Vybudování studny a odběr podzemních vod pro účel uvedený v dokumentaci, je dle vodoprávního úřadu s ohledem na dlouhotrvající sucho a všeobecný pokles hladiny podzemní vody nežádoucím řešením. *Dle § 29 vodního zákona jsou zdroje podzemních vod přednostně vyhrazeny pro zásobování obyvatelstva pitnou vodou a pro účely, pro které je použití pitné vody stanoveno zvláštním právním předpisem.* Proto požadujeme od vybudování studny upustit a využít zachycenou srážkovou vodu; v případě nedostatku srážek použít vodu ze stávajícího veřejného vodovodu v lokalitě, ze kterého má být dle předloženého projektu vedena do areálu přípojka.

B/ Sdělení dle zákona č. 185/2001 Sb., o odpadech ve znění pozdějších předpisů (dále jen zákon)

Investor požádal o závazné stanovisko, které bylo vydané dne 15.7.2019 pod č.j. MSNS/12834/2019/OŽP.

C/ Vyjádření z hlediska zákona č. 114/1992 Sb., o ochraně přírody a krajiny, ve znění pozdějších předpisů (dále jen zákon).

kácení dřevin (stromů ve stromořadí, stromů s obvodem kmene větším než 80 cm a pro souvislé porosty s plochou nad 40 m²) je nutné povolení zdejšího orgánu ochrany přírody (MÚ Světlá n/S, OŽP).

D/ Sdělení z hlediska zákona č. 334/1992 Sb., o ochraně zemědělského půdního fondu ve znění pozdějších předpisů, (dále jen zákon), v souladu s § 15 odst. n).

Stavbou budou dotčeny pozemky zemědělského půdního fondu. Z tohoto důvodu je třeba požádat orgán ochrany ZPF – odbor životního prostředí MěÚ Světlá nad Sázavou o souhlas s odnětím ze zemědělského půdního fondu.

E/ Vyjádření z hlediska zákona č. 289/1995 Sb., o lesích a o změně a doplnění některých zákonů (dále jen lesní zákon), ve znění pozdějších předpisů.

K tomuto záměru nebudeme vydávat žádné závazné stanovisko, souhlas, rozhodnutí ani jiné opatření dle tohoto zákona, protože stavbou nebudou dotčeny zájmy hájené podle tohoto zákona.

F/ Sdělení z hlediska zákona č. 201/2012 Sb. o ochraně ovzduší v platném znění (dále jen zákon).

K tomuto záměru nebudeme vydávat žádné závazné stanovisko, souhlas, rozhodnutí ani jiné opatření dle tohoto zákona, protože stavbou nebudou dotčeny zájmy hájené podle tohoto zákona.

Tyto informace vydává Městský úřad Světlá nad Sázavou, odbor životního prostředí, pouze v rozsahu kompetencí místně příslušného obecního úřadu, pověřeného obecního úřadu a obecního úřadu obce s rozšířenou působností svěřených mu výše uvedenými zákony.

Tyto informace nenahrazují souhlasy ani povolení podle výše uvedených zákonů. Vyjádření v bodě A není vyjádřením ve smyslu § 18 vodního zákona.

Mgr. Jiří Semerád
vedoucí odboru ŽP
Na vědomí (bez příloh): MÚ Světlá n. S. - OSÚ **Počet příloh: 0**

DATOVÉ SCHRÁNKY

Datová schránka: wbeszgc, TRANSCONSULT s.r.o.
Uživatel: Jiří Faltus

Přijatá zpráva - Detail zprávy

Předmět: Vyjádření - Využití pozemku p.č. 549/61 k.ú. Světlá n.S. - SO 02 Terénní a parkové úpravy
ID zprávy: 707626116
Typ zprávy: Přijatá datová zpráva
Stav zprávy: Doručená
Datum a čas: 9. 9. 2019 v 09:33:28

Odesílatel: Město Světlá nad Sázavou, náměstí Trčků z Lípy 18, 58291 Světlá nad Sázavou, CZ
ID schránky: yptb58f
Typ schránky: Orgán veřejné moci
Odesílající osoba: Oprávněná osoba

Zmocnění: Nezadáno
Naše čís. jednací: MSNS/12821/2019/OŽP
Naše spisová zn.: Nezadáno
Vaše čís. jednací: Nezadáno
Vaše spisová zn.: Nezadáno
K rukám: Nezadáno
Do vlastních rukou: Ne
Zakázáno doručení fikcí: Ne

Přílohy:

Město světlá, terénní a parkové úpravy.pdf (187,12 kB)

Události zprávy:

9. 9. 2019 v 09:24:00	EV0: Datová zpráva byla podána.
9. 9. 2019 v 09:24:00	EV5: Datová zpráva byla dodána do datové schránky příjemce. Je-li příjemcem datové zprávy orgán veřejné moci vystupující v postavení orgánu veřejné moci, byla datová zpráva tímto okamžikem doručena.
9. 9. 2019 v 09:33:28	EV11: Přihlásila se oprávněná osoba ve smyslu § 8, odst. 1 až 4 zákona č. 300/2008 Sb., v platném znění. Datová zpráva je nyní doručena. Případné dřívější datum doručení fikcí nebo doručení dodáním do schránky orgánu veřejné moci není dotčeno.

DS 517/3 9. 19 (3)

Městský úřad Světlá nad Sázavou
odbor dopravy
náměstí Trčků z Lípy 18, 582 91 Světlá nad Sázavou

Vaše č.j.:
Naše č.j.: MSNS/15460/2019/OD-35Vy-Ko
Světlá nad Sázavou dne: 02.09. 2019

Vyřizuje: Kovandová Věra
Telefon: 569 496 635
E-mail: posta@svetlans.cz

25139/2019/SNS
MSNS/15460/2019/OD

TRASCONSULT s.r.o.
Nerudova 37
500 02 Hradec Králové

Věc:
Zaslání vyjádření k PD o změně využití území ve stupni DUR pro stavbu: „Využití pozemku parc.č. 549/61, k.ú. Světlá nad Sázavou – SO 01 ZTV pro 4 RD a SO 02 Terénní a parkové úpravy“

Odboru dopravy MěÚ Světlá nad Sázavou byla předložena Vaše žádost o výše uvedené vyjádření.

Odbor dopravy souhlasí s PD pro změnu využití území a požaduje předložit k posouzení další stupeň projektové dokumentace.

Věra Kovandová
referent odboru dopravy

Počet listů: 1 ks

DATOVÉ SCHRÁNKY

Datová schránka: wbeszgc, TRANSCONSULT s.r.o.
Uživatel: Jiří Faltus

Přijatá zpráva - Detail zprávy

Předmět: Vyjádření -využití pozemku par. č. 549/61 - k. ú. Světlá nad Sázavou - ZTV pro 4 RD
ID zprávy: 705837806
Typ zprávy: Přijatá datová zpráva
Stav zprávy: Doručená
Datum a čas: 3. 9. 2019 v 06:35:50

Odesílatel: Město Světlá nad Sázavou, náměstí Trčků z Lípy 18, 58291 Světlá nad Sázavou, CZ
ID schránky: yptb58f
Typ schránky: Orgán veřejné moci
Odesílající osoba: Oprávněná osoba

Zmocnění: Nezadáno
Naše čís. jednací: MSNS/15460/2019/OD
Naše spisová zn.: MSNS/15460/2019/OD
Vaše čís. jednací: Nezadáno
Vaše spisová zn.: Nezadáno
K rukám: Nezadáno
Do vlastních rukou: Ne
Zakázáno doručení fikcí: Ne

Přílohy:

PD ke změně území - ZTV pro 4 RD, Světlá nS - kopie.pdf (97,68 kB)

Události zprávy:

2. 9. 2019 v 14:25:23 EV0: Datová zpráva byla podána.

2. 9. 2019 v 14:25:23 EV5: Datová zpráva byla dodána do datové schránky příjemce. Je-li příjemcem datové zprávy orgán veřejné moci vystupující v postavení orgánu veřejné moci, byla datová zpráva tímto okamžikem doručena.

3. 9. 2019 v 06:35:50 EV11: Přihlásila se oprávněná osoba ve smyslu § 8, odst. 1 až 4 zákona č. 300/2008 Sb., v platném znění. Datová zpráva je nyní doručena. Případné dřívější datum doručení fikcí nebo doručení dodáním do schránky orgánu veřejné moci není dotčeno.

DJ 408/ 17.7.2019

Městský úřad Světlá nad Sázavou
odbor dopravy
náměstí Trčků z Lípy 18, 582 91 Světlá nad Sázavou

Vaše č.j.:
Naše č.j.: MSNS/12823/2019/OD-26Vy-Ko
Světlá nad Sázavou dne: 16.07. 2019

Vyřizuje: Kovandová Věra
Telefon: 569 496 635
E-mail: posta@svetlans.cz

20929/2019/SNS
MSNS/12823/2019/OD

TRASCONSULT s.r.o.
Nerudova 37
500 02 Hradec Králové

Věc
Zaslání vyjádření k PD o změně využití území pro stavbu: „Využití pozemku parc.č. 549/61, k.ú. Světlá nad Sázavou – SO 02 Terénní a parkové úpravy""

Odboru dopravy MěÚ Světlá nad Sázavou byla předložena Vaše žádost o výše uvedené vyjádření.

Odbor dopravy souhlasí s PD pro změnu využití území a požaduje předložit k posouzení další stupeň projektové dokumentace.

Věra Kovandová
referent odboru dopravy

Počet listů: 1 ks

DATOVÉ SCHRÁNKY

Datová schránka: wbeszgc, TRANSCONSULT s.r.o.
Uživatel: Jiří Faltus

Přijatá zpráva - Detail zprávy

Předmět: Vyjádření - změna využití pozemku p.č. 549/61 k.ú. Světlá n.S. - SO 02 Terénní a parkové úpravy
ID zprávy: 693113757
Typ zprávy: Přijatá datová zpráva
Stav zprávy: Doručená
Datum a čas: 17. 7. 2019 v 06:22:14

Odesílatel: Město Světlá nad Sázavou, náměstí Trčků z Lípy 18, 58291 Světlá nad Sázavou, CZ
ID schránky: yptb58f
Typ schránky: Orgán veřejné moci
Odesílající osoba: Oprávněná osoba

Zmocnění: Nezadáno
Naše čís. jednací: MSNS/12823/2019/OD
Naše spisová zn.: MSNS/12823/2019/OD
Vaše čís. jednací: Nezadáno
Vaše spisová zn.: Nezadáno
K rukám: Nezadáno
Do vlastních rukou: Ne
Zakázáno doručení fikcí: Ne

Přílohy:

PD ke změně území - terénní úpravy, Světlá nS.pdf (97,61 kB)

Události zprávy:

16. 7. 2019 v 12:29:01	EV0: Datová zpráva byla podána.
16. 7. 2019 v 12:29:01	EV5: Datová zpráva byla dodána do datové schránky příjemce. Je-li příjemcem datové zprávy orgán veřejné moci vystupující v postavení orgánu veřejné moci, byla datová zpráva tímto okamžikem doručena.
17. 7. 2019 v 06:22:14	EV11: Přihlásila se oprávněná osoba ve smyslu § 8, odst. 1 až 4 zákona č. 300/2008 Sb., v platném znění. Datová zpráva je nyní doručena. Případné dřívější datum doručení fikcí nebo doručení dodáním do schránky orgánu veřejné moci není dotčeno.

Vj 473/6. 8. 19 (2)

KRAJSKÝ ÚŘAD KRAJE VYSOČINA
Odbor životního prostředí a zemědělství
Žižkova 57, 587 33 Jihlava, Česká republika
tel.: 564 602 111, e-mail: posta@kr-vysocina.cz

TRANSCONSULT s.r.o.
Nerudova 37
500 02 Hradec Králové

(datovou schránkou)

Váš dopis značky/ze dne	Číslo jednací	Vyřizuje/telefon	V Jihlavě dne
1/24/2019 3. 7. 2019	KUJI 61822/2019 OZPZ 79/2019 Ča	Markéta Čadová/564602530	5. 8. 2019

„Využití pozemku parc. č. 549/61, k. ú. Světlá nad Sázavou – SO 02 Terénní a parkové úpravy" – souhrnné vyjádření

Odbor životního prostředí a zemědělství Krajského úřadu Kraje Vysočina obdržel dne 8. 7. 2019 Vaši žádost o vyjádření k dokumentaci pro vydání rozhodnutí o umístění výše uvedené stavby. Investorem stavby je Město Světlá nad Sázavou, Náměstí Trčků z Lípy 18, 582 91 Světlá nad Sázavou.

Předmětem dokumentace je vybudování nových rekreačních ploch na jižním okraji zastavěného území města Světlá nad Sázavou umožňujících nové sportovní vyžití dané lokality. Rozsah stavby je vymezen parcelou č. 549/61, k. ú. Světlá nad Sázavou, v současné době parcela slouží k zemědělským účelům. Součástí stavby je zřízení parkových stezek a zpevněných ploch, pro sportovní využití bude zřízeno víceúčelové hřiště o rozměrech 36 x 18 m, a dětské hřiště s herními prvky. V ploše mezi víceúčelovým a dětským hřištěm je umístěno ohniště a energetické sloupky pro dočasné odběry. Ve střední části zájmového území je navrženo jezírko a potok. Dále bude zřízena akumulační nádrž pro záchyt dešťové vody, vrtaná studna, mobiliář. Ostatní plochy budou opětovně ohumusovány a zatravněny.

1. Vyjádření z hlediska zákona č. 100/2001 Sb., o posuzování vlivů na životní prostředí a o změně některých souvisejících zákonů, v účinném znění (dále jen „zákon o EIA")
Krajský úřad Kraje Vysočina, odbor životního prostředí a zemědělství jako příslušný úřad dle § 22 zákona o EIA, sděluje: „Využití pozemku parc. č. 549/61, k. ú. Světlá nad Sázavou – SO 02 Terénní a parkové úpravy" nepodléhá zjišťovacímu řízení.
Vypracoval: Mgr. Michal Fryš (tel.: 564 602 504)

2. Vyjádření z hlediska zákona č. 114/1992 Sb., o ochraně přírody a krajiny, v platném znění

Vyjádření bude zasláno samostatně.

Vypracovala: Mgr. Jana Slaninová (tel.: 564 602 511)

3. Vyjádření z hlediska zákona č. 254/2001 Sb., o vodách a o změně některých zákonů (vodní zákon), ve znění pozdějších předpisů

Vyjádření z hlediska vodního zákona je v působnosti obecního úřadu obce s rozšířenou působností, v tomto případě Městského úřadu Světlá nad Sázavou, odboru životního prostředí, který je podle § 106 vodního zákona příslušným vodoprávním úřadem v této věci.

Vypracoval: Mgr. Jaroslav Mikyna (tel.: 564 602 267)

4. Vyjádření z hlediska zákona č. 289/1995 Sb., o lesích a o změně a doplnění některých zákonů (lesní zákon), ve znění pozdějších předpisů

Krajský úřad Kraje Vysočina, odbor životního prostředí a zemědělství, jako orgán státní správy lesů podle § 47 odst. 1) písm. b) zákona o lesích a o změně a doplnění některých zákonů, (lesní zákon), ve znění pozdějších předpisů (dále jen „zákon o lesích"), sděluje následující:

Jelikož z předloženého návrhu nevyplývá, že by mělo stavbou docházet k dotčení pozemků určených k plnění funkcí lesa v rozsahu 1ha a více, nemá krajský úřad, státní správa lesů, k tomuto projektu připomínek. Stavbou nedochází ani k dotčení pozemků určených k plnění funkcí lesa v rozsahu do 1ha a ani se nebude realizovat ve vzdálenosti do 50m od pozemků určených k plnění funkcí lesa. Dotčeným orgánem státní správy za této situace tedy není ani státní správa lesů obecního úřadu obce s rozšířenou působností.

Vypracovala: Bc. Klára Hodačová (tel.: 564 602 364)

5. Vyjádření z hlediska ochrany zemědělského půdního fondu dle zákona č. 334/1992 Sb., o ochraně zemědělského půdního fondu (dále jen „zákon o ochraně ZPF")

Podle předložené dokumentace se záměr dotkne pozemků, náležejících do ZPF v k.ú. Světlá nad Sázavou dvojím způsobem:

- umístěním ploch pro sport, rekreaci a parkových ploch, vyžadujícím trvalé odnětí zemědělské půdy ze ZPF v předpokládaném rozsahu 0,7440 hektaru,

- provedením úpravy terénu (výšková, úprava svahu) nebo umístěním plochy pro deponie ornice včetně manipulačního pruhu okolo a plochy pro výstavbu inženýrské sítě (kabel nn), přičemž dočasné zábory jsou uvažovány s délkou trvání do 1 roku v celkovém předpokládaném rozsahu 0,1735 hektaru, plocha zařízení staveniště není součástí záborů (výběr záleží na zhotoviteli stavby).

Záměr bude podléhat souhlasu dle § 9 odst. 8 zákona o ochraně ZPF, žádost včetně vyhodnocení dle § 9 odst. 6 a přílohy č. 5 k vyhlášce č. 13/1994 Sb. se podává na Městském úřadu Světlá nad Sázavou, OŽP, který bude vzhledem k rozsahu trvale odnímaných ploch do jednoho hektaru příslušný k vyřízení. Půdu je nutno odejmout ze ZPF v souvislé ploše, bez vzniku obtížně obhospodařovatelných pozemků (zbytkových pozemků). Následné umístění čtyř

rodinných domů není předmětem tohoto vyjádření a bude předmětem samostatného řízení a bude podléhat souhlasu k trvalému odnětí zemědělské půdy ze ZPF.

U výše uvedeného **dočasného nezemědělského využití do jednoho roku** je nutno upozornit na dvě skutečnosti:

- do celkové doby nezemědělského využití se započítává i doba na **uvedení půdy do původního stavu** (dotčený pozemek by měl tedy mít stejné profily terénu před i po ukončení takového nezemědělského využití a měl by být následně zemědělsky využíván jako **trvalý travní porost**),

toto využití nebude podléhat souhlasu k odnětí půdy ze ZPF pouze v případě, pokud bude dle § 9 odst. 2) písmene d) zákona o ochraně ZPF termín zahájení nezemědělského využívání zemědělské půdy **nejméně 15 dní předem písemně oznámen orgánu ochrany ZPF,** uvedenému v § 15 zákona o ochraně ZPF (v tomto případě Městskému úřadu Světlá nad Sázavou, OŽP), pokud by nebyl termín oznámen vůbec nebo by bylo oznámení zasláno po termínu uvedeném v zákonu, posuzoval by obecní úřad obce s rozšířenou působností, zda nedošlo k nezemědělskému využití bez pravomocného souhlasu k odnětí půdy ze ZPF).
Vypracoval: Ing. Jaroslav Gottfried (tel.: 564 602 510)

Ing. Eva Horná
vedoucí odboru životního prostředí a zemědělství

Elektronický podpis : 6.8.2019
Certifikát autora podpisu :
Jméno : Ing. Eva Horná
Vydal : I.CA Qualified 2 CA/RS...
Platnost do : 16.1.2020 07:55:16-000 +01:00

DATOVÉ SCHRÁNKY

Datová schránka: wbeszgc, TRANSCONSULT s.r.o.
Uživatel: Jiří Faltus

Přijatá zpráva - Detail zprávy

Předmět: Využití pozemku parc. č. 549/61, k.ú. Světlá n. Sázavou - SO02 Terénní a parkové úpravy
ID zprávy: 698882945
Typ zprávy: Přijatá datová zpráva
Stav zprávy: Doručená
Datum a čas: 6. 8. 2019 v 10:40:09

Odesílatel: Kraj Vysočina, Žižkova 1882/57, 58601 Jihlava, CZ
ID schránky: ksab3eu
Typ schránky: Orgán veřejné moci
Odesílající osoba: Administrátor

Zmocnění: Nezadáno
Naše čís. jednací: KUJI 61822/2019
Naše spisová zn.: Nezadáno
Vaše čís. jednací: Nezadáno
Vaše spisová zn.: Nezadáno
K rukám: Nezadáno
Do vlastních rukou: Ano
Zakázáno doručení fikcí: Ne

Přílohy:

Souhrnné vyjádření.pdf (204,01 kB)

Události zprávy:

6. 8. 2019 v 10:07:09	EV0: Datová zpráva byla podána.
6. 8. 2019 v 10:07:09	EV5: Datová zpráva byla dodána do datové schránky příjemce. Je-li příjemcem datové zprávy orgán veřejné moci vystupující v postavení orgánu veřejné moci, byla datová zpráva tímto okamžikem doručena.
6. 8. 2019 v 10:40:09	EV11: Přihlásila se oprávněná osoba ve smyslu § 8, odst. 1 až 4 zákona č. 300/2008 Sb., v platném znění. Datová zpráva je nyní doručena. Případné dřívější datum doručení fikcí nebo doručení dodáním do schránky orgánu veřejné moci není dotčeno.

Js 058/20.2.19 (1)

KRAJSKÝ ÚŘAD KRAJE VYSOČINA
Odbor životního prostředí a zemědělství
Žižkova 57, 587 33 Jihlava, Česká republika
tel.: 564 602 111, e-mail: posta@kr-vysocina.cz

TRANSCONSULT s.r.o.
Nerudova 37
500 02 HRADEC KRÁLOVÉ

(obdrží prostřednictvím datové schránky)

Váš dopis značky/ze dne	Číslo jednací	Vyřizuje/telefon	V Jihlavě dne
18. 1. 2019	KUJI 5811/2019 OZPZ 168/2019	Michal Fryš/564602504	19. 2. 2019

Využití pozemku parc. č. 549/61, k.ú. Světlá nad Sázavou

Vyjádření dle zákona č. 100/2001 Sb.

Krajský úřad Kraje Vysočina, odbor životního prostředí a zemědělství obdržel dne 22. 1. 2019 vaši žádost o vyjádření k výše uvedenému záměru z hlediska zákona č. 100/2001 Sb., o posuzování vlivů na životní prostředí a o změně některých souvisejících zákonů, v účinném znění (dále jen zákona o EIA).

Dle předložené průvodní zprávy má být parcela č. 549/61 v k.ú. Světlá nad Sázavou, jejíž výměra dle KN činí 13 274 m^2 využita pro výstavbu 4 rodinných domů (plocha cca 3 565 m^2 v jižní části) a rekreační účely (severní část). Předmětná plocha bude dopravně obsloužena nově navrženou místní komunikací, z jižní strany napojenou na ulici Nerudova. Slepá komunikace o celkové délce 128 m je navržena s obratištěm. Plocha komunikace včetně chodníku je 1138 m^2. Plocha severně od rodinných domů je řešena jako parková s polyfunkčním travnatým hřištěm (36 x 18 m), dětským hřištěm (mlatová, travnatá plocha s hracími prvky) a ohništěm. Parková zeleň a pěší mlatové cesty budou doplněny plochou pro jímání dešťových vod (budou zadržovány v jezírku a poldru a částečně přepouštěny do podzemní nádrže a z ní dle potřeby čerpány). Předpokládaná plocha pro jímání podzemní vody je 400 m^2. Plocha parkových úprav činí 7 650 m^2.

Parcela č. 549/61 v k.ú. Světlá nad Sázavou se nenachází ve zvláště chráněném území dle zákona o ochraně přírody a krajiny nebo jeho ochranném pásmu.

Z hlediska zákona o EIA sdělujeme, že „Využití pozemku parc. č. 549/61, k.ú. Světlá nad Sázavou", způsobeným výše uvedeným, nepodléhá zjišťovacímu řízení.

Mgr. Michal Fryš
úředník odboru životního prostředí a zemědělství

Michal Mer... VZ-OPZ...

E.2 - Záznamy z projednání dokumentace:

1) Záznam z výrobního výboru ze dne 31. 1. 2019, konaného na Městském úřadě Světlá n. S.
2) Záznam z výrobního výboru ze dne 27. 6. 2019, konaného na Městském úřadě Světlá n. S.

Záznam

2

Z výrobního výboru na stavbu:

„Využití pozemku parc. č. 549/61, k.ú Světlá nad Sázavou"

dokumentace pro vydání rozhodnutí o umístění stavby a změny využití území

ze dne 27. 6.2019 na Městském úřadu ve Světlé nad Sázavou

Přítomní: dle prezenční listiny, která je nedílnou součástí tohoto záznamu.

Výše uvedená stavba „Využití pozemku parc. č. 549/61" zahrnuje dvě samostatné dokumentace řešící využití příslušných částí pozemku. V rámci výrobního výboru byly řešeny obě tyto stavby. Proběhlo projednání konceptu dokumentací staveb SO 01 a SO 02.

SO 01 ZTV pro 4 RD

Stavba komunikace a technické infrastruktury byla řešena jen okrajově. Návrh komunikací a inženýrských sítí byl odsouhlasen již na minulém výrobním výboru. Nově bylo doplněno pouze napojení parcel jižně od nové místní komunikace.

Po projednání jednotlivých částí dokumentace bylo dohodnuto následující:

1) Součástí je i výstavby inženýrských sítí pro nově vytvořené parcely, zahrnující vodovod, plynovod, NN, VO, splaškovou kanalizaci a také dešťovou kanalizaci pro odvedení povrchových vod z místní komunikace a chodníku. Přípojky sítí budou ukončeny na hranici parcel rodinných domů. Likvidace srážkových vod z parcel RD bude probíhat v rámci těchto pozemků, zaústění do dešťové kanalizace nebude zřízeno.

2) Zárubní zeď bude zřízena gabionová s svislým lícem, oplocení na gabionové zdi bude drátěné do ocelových poplastovaných sloupků. Do gabionové zdi budou umístění rozvaděče ČEZ Distribuce, a.s. a VO.

1) Sjezdy k nově vzniklým parcelám š. 3,0 m budou umístěny sloučené pro dvě sousední parcely, vjezdová brána bude uvažována s 2.0 m odstupem od hranice parcely, snížení obruby bude průběžné, tj. na délce 10,0 m. takto bude provedeno pro sjezdy na severní i jižní straně.

2) Veřejné osvětlení bude přesunuto do chodníku, v případě potřeby bude vodovod přesunut do hlavního dopravního prostoru

3) Vzhledem ke geologickým poměrům v dané lokalitě bude odvodnění zpevněných ploch řešeno pomocí retenční kanalizace s řízeným odtokem do stokové sítě VaK HB.

SO 02 Terénní a parkové úpravy

Odsouhlasen byl návrh řešení parkových a terénních úprav. Projednány byly detaily technického řešení a řešení vodního prvku včetně technologie a jejího provozu a následné údržby. Projednán byl rozsah kácení a návrh vegetačních úprav. Projednáno bylo materiálové složení stezek a dětského hřiště.

Po projednání jednotlivých částí dokumentace bylo dohodnuto následující:

1) Odsouhlasen byl návrh jednotlivých schodišť v prostoru parku. Schodiště budou provedeny kamenné.

2) Byla předvedena a odsouhlasena lávka přes vodní prvek, je navržena pro pojezd vozidel údržby do 3.5 t.

3) Vodní prvek (jezírko a přítok") bude pro snadnější údržbu proveden s povrchem z těženého kameniva (oblázky) vtlačeného do betonu – cca 20 mm nad vodní hladinu zbylé svahy ohumusované.

4) Byl odsouhlasen navržený tvar jezírka a přítoku.

5) Vodní prvek bude dopouštěný z nově navrhované studny (bude proveden hydrogeologický průzkum pro zjištění vhodnosti a dostupnosti vody) nebo z vodovodní přípojky.

6) Takto malé jezírko není biologicky samoudržitelné, voda v jezírku bude čištěna přes biologické filtry (voda nebude pitná!) které budou umístěné v technologické šachtě.

7) Odsouhlasena byla zárubní zeď, která bude zároveň sloužit jako výtok pro objekt potoka a jako posezení. Zárubní zeď bude provedena jako gabionová. Výtok bude umístěn nad dno potoka z důvodu jejího provzdušnění. Výtok bude proveden jako štěrbinový žlab.

8) Mezi stezkami č. 1 a č.3 bude umístěno mlhoviště, která bude obsahovat 3 zemní trysky. Mlhoviště bude obsahovat spínací tlačítko a bude napojena na samostatnou technologickou šachtu.

1) Vzhledem k progresivnímu vývoji HW a SW technologie budou určeny převodní prvky, přívodní vedení a typy kamer až před samotnou realizací v samotné dokumentace. Přenos dat bude řešen bezdrátovou technologií Wi-Fi s odesíláním dat do dohledové místnosti domu č.p.23. Typ a koncové propojení bude určeno před samotnou realizací. V rámci dokumentace je umístěna prázdní skříň, do které se instalují již upřesněné prvky, anténa bude instalována na navrženém stožáru KM1, který bude výšky 8,0 m s přímou viditelností na dům č.p.23. V rámci parku jsou navržena dvě kamerová místa KM1 a KM2, která budou v rámci dokumentace propojena optochráničkami HDPE 40/33 mm s navrženým rozváděčem kamerového místa RKS.

2) Osvětlení v prostoru ohniště s menhiry nebude žádné, pouze bude přisvětleno z okolního instalovaného osvětlení parku ze stožárů B3, B7, B8.

3) Vzhledem k poloze parku bude intenzita osvětlení od 22 h snížena na 60 % s úplným nástupem osvětlení od 5h ranní. Intenzita osvětlení polyfunkčního hřiště bude ovládána pohybovým čidlem, které v případě detekce pohybu rozsvítí svítidla na maximální předepsanou hodnotu. Osvětlení polyfunkčního hřiště bude pro zachování klidu v 22 h vypínáno.

4) Odsouhlasena bylo doprovodná zeleň v korytě vodního prvku a vegetační úpravy v celém rozsahu parku.

5) Závlaha bude v tomto stupni PD řešena jako celoplošní včetně travnatých ploch. V dalším stupni PD bude její rozsah upřesněn

V Hradci Králové 06/2019

zaznamenal: Ing. Pavel Hodek
Transconsult s.r.o

TRANSCONSULT s.r.o.
Nerudova 37, 500 02 Hradec Králové

PREZENČNÍ LISTINA

Akce: VYUŽITÍ POZEMKU PARC. Č. 549/61 K.Ú. SVĚTLÁ n/S

Pořad jednání: (ČSN EN ISO 9001) PROJEDNÁNÍ DOKUMENTACE – KONCEPTU SO 01, SO 02

Místo jednání: MĚSTSKÝ ÚŘAD VE SVĚTLÉ n/S

Datum jednání 27. 6. 2019

Svolává: TRANSCONSULT HK

Zapisuje:

Poř.č.	Jméno	Zastupuje	Telefon	E-mail	Podpis
1.	HODEK	TRANSCONSULT HK	721532501	hodek@transconsult.cz	
2.	JENČEK	–"–	495533105	JENCEK@TRANSCONS.CZ	
3.	PRUDIČ	–"–	495533105	PRUDIC@TRANSCONSULT.CZ	Prudič
4.	DVOŘÁK	–"–	731612242	martin.dvorak@kes-ame.cz	
5.	FILIPOVÁ	JENA	603579355	filipova@jena.cz	Fil
6.	STRÁNSKÝ	MĚSTO	602616494	stranskyjan1977@	
7.	SATRAPOVÁ	MĚSTO	775529611	satrapova@svetlaus.cz	
8.	LEHANEK	–"–	777567020	[illegible]	
9.	JAN TOUŠEK	–"–	731769022	TOUSEK@[illegible]	
10.					
11.					
12.					
13.					
14.					
15.					
16.					
17.					
18.					
19.					
20.					

Záznam

Z výrobního výboru na stavbu:

„Využití pozemku parc. č. 549/61, k.ú Světlá nad Sázavou"

dokumentace pro vydání rozhodnutí o umístění stavby a změny využití území

ze dne 31. 1.2019 na Městském úřadu ve Světlé nad Sázavou

Přítomní: dle prezenční listiny, která je nedílnou součástí tohoto záznamu.

Výše uvedená stavba „Využití pozemku parc. č. 549/61" zahrnuje dvě samostatné dokumentace řešící využití příslušných částí pozemku. V rámci výrobního výboru byly řešeny obě tyto stavby.

SO 01 ZTV pro 4 RD

Byl prezentován návrh nové místní komunikace o šířce mezi obrubami 5.5 m a jednostranným chodníkem šířky 2.0 m, která je napojena na stávající ulici Nerudova a bude sloužit jako přístupová komunikace pro 4 nové parcely pro výstavbu RD, případně i další obytnou zástavbu na opačné straně komunikace. Součástí je i úvraťové obratiště na konci komunikace a dále zřízení chodníku o šířce 2.0 m podél stávající ulice Nerudova v jejím souběhu s parc. č. 549/61. Na severním konci bude roh místní komunikace Nerudova oddělen přejízdným obrubníkem a vydlážděn pro umožnění nástupu/výstupu návštěvníků parku, plocha nebude nijak upravena dopravním značením.

Součástí stavby je dále zřízení zárubní zdi v nároží nově vzniklé křižovatky a podél ulice Nerudova, která zajistí vhodné sklonové poměry krajní parcely.

Součástí je i výstavby inženýrských sítí pro nově vytvořené parcely, zahrnující vodovod, plynovod, NN, VO, splaškovou kanalizaci a také dešťovou kanalizaci pro odvedení povrchových vod z místní komunikace a chodníku. Přípojky sítí budou ukončeny na hranici parcel rodinných domů. Likvidace srážkových vod z parcel RD bude probíhat v rámci těchto pozemků, zaústění do dešťové kanalizace nebude zřízeno.

V rámci následné diskuze bylo dohodnuto následující:

1) Zárubní zeď bude zřízena gabionová, oplocení na gabionové zdi bude drátěné do ocelových poplastovaných sloupků

2) Sjezdy k nově vzniklým parcelám š. 3,0 m budou umístěny sloučené pro dvě sousední parcely, vjezdová brána bude uvažována 2.0 m od hranice parcely, snížení obruby bude průběžné, tj. na délce 10,0 m

3) Veřejné osvětlení bude přesunuto do chodníku, v případě potřeby bude vodovod přesunut do hlavního dopravního prostoru

4) Způsob řešení dešťové kanalizace bude upřesněn po doplňujících informacích od investora – související projekt zástavby parcely jižně od řešené komunikace. Možnost zasakování dešťových vod bude posouzena na základě inženýrsko-geologického průzkumu, v případě

nemožnosti vsakování bude navržena trubní retence s použitím většího průměru potrubí a regulačním prvkem před zaústěním do stávající jednotné kanalizace.

5) Regulativy pro výstavbu RD a oplocení budou stanoveny Ing. arch. Stříbrným

SO 02 Terénní a parkové úpravy

Návrh řešení parkových a terénních úprav respektuje podkladovou studii (Ing. arch. Stříbrný 06/2015). Materiálově jsou stezky řešeny s mlatovým povrchem, vybrané plochy pak z lomového kamene do betonu. Projektant upozornil na nutnost řešení výškového rozdílu mezi potokem a stezkou č. 5 (k ohništi) výstavbou zárubní zdi. Dále probíhala diskuze nad jednotlivými částmi parkových úprav s následujícími závěry:

1) Výškový rozdíl mezi potokem a stezkou č. 5 bude řešen odstupňováním pro lepší začlenění, návrh bude předložen k odsouhlasení investorovi a Ing. arch. Stříbrnému

2) Stezka č. 7, vedoucí od obratiště k polyfunkčnímu hřišti, bude rozšířena na 2.0 m pro zajištění průjezdu vozidel údržby

3) Stezka č. 4, spojující víceúčelové a dětské hřiště bude provedena bez schodů, strmá část stezky bude zpevněna žulovými kostkami drobnými vel. 9/11 s doplněním příčného odvodnění pro zabránění vymílání mlatu

4) Schodiště budou v kamenném provedení

5) Mlatové stezky budou ohraničeny nerezovými obrubníky

6) Stezky v parku budou osvětleny veřejným osvětlením

7) U víceúčelového hřiště a v blízkosti ohniště budou zřízeny přípojná místa NN se zásuvkami pro případ pořádání kulturních akcí a pro potřeby údržby

8) Menhiry okolo ohniště budou vyrobeny místním učilištěm, v rámci dokumentace bude toto uvedeno a nebudou zahrnuty do soupisu prací, v dokumentaci zůstane zřízení základů

9) Architektonické a materiálové řešení ohniště bude dodáno Ing. arch. Stříbrným

10) Bylo domluveno využití dřevěných typových herních prvků z katalogu firmy „Tomovy parky" v souladu se studií

11) Dopadové plochy herních prvků budou řešeny z pryžových dlaždic v souladu s platnou ČSN, barevné řešení bude projednáno v následujících výborech

12) Prostor dětského hřiště bude monitorován kamerou s bezdrátovým přenosem dat

13) Umístění prvků mobiliáře bude projednáno až po návrhu vegetačních úprav

14) Víceúčelové hřiště bude na základě požadavku investora řešeno s povrchem z plastových dlaždic – investor dodá kontakt na zhotovitele již fungujícího hřiště s požadovaným povrchem

15) Hřiště bude oploceno nylonovou sítí, výška sítě za brankami 6.0 m, po stranách 4.0 m, dále bude doplněno fošinkovým plotem do výšky 1.2 m

16) Hřiště bude doplněno vestavěnými brankami do oplocení a dvěma basketbalovými koši, dále budou uvnitř oploceného hřiště zřízeny lavičky

17) Víceúčelové hřiště bude osvětleno a bude zde umístěna kamera s bezdrátovým přenosem dat

18) Bude zřízena vodovodní přípojka a v blízkosti uvažované studny a akumulační nádrže bude umístěno pítko, vodovod bude zároveň sloužit pro případ sucha pro nejnutnější provoz a údržbu parku.

19) Lávka přes vodní prvek bude navržena pro pojezd vozidel údržby do 3.5t.

20) Vodní prvek (jezírko a „přítok") bude pro snadnější údržbu proveden s povrchem z těženého kameniva (oblázky) vtlačeného do betonu

21) V případě větších vodních srážek bude vodní prvek vybaven přepadem do akumulační nádrže, ze které bude voda využívaná na zalévaní parku.

22) Vodní prvek bude dopouštěný z nově navrhované studny (bude proveden hydrogeologický průzkum pro zjištění vhodnosti a dostupnosti vody) nebo z vodovodní přípojky.

23) Takto malé jezírko není biologicky samo-udržitelné, voda v jezírku bude čištěna přes biologické filtry (voda nebude pitná!) které budou umístěné v technologické šachtě.

V Hradci Králové 01/2019

zaznamenal: Ing. Jan Tužil
Transconsult s.r.o

v. z.

TRANSCONSULT s.r.o.

Nerudova 37, 500 02 Hradec Králové

PREZENČNÍ LISTINA

Akce: Využití pozemku parc. č. 549/61, k.ú. Světlá n. Sázavou

Pořad jednání: Vstupní jednání
(ČSN EN ISO 9001)

Místo jednání: Městský úřad Světlá nad Sázavou

Datum jednání: 31.1.2019

Svolává: Transconsult

Zapisuje:

Poř. č.	Jméno	Zastupuje	Telefon	E-mail	Podpis
1	HODEK	TRANSCONSULT	721 532 501	hodek@transconsult.cz	
2	[illegible]	MěÚ [illegible]	777 567 020	[illegible]	
3	TOUŽEK	— " —	777 567 022		
4	STOTAROVÁ	AUTOR	602 616 494	SILVERMAG1957@ [illegible]	
5	JATRAPOVÁ	MĚSTO SVĚTLÁ N/S	777 529 611	jatrapova@svetla.cz	
6					
7					
8					
9					
10					
11					
12					
13					
14					
15					
16					
17					
18					
19					
20					

E.1 - Vyjádření správců o existenci podzemních sítí:

1) ČEPRO, a.s., Dělnická 213, 170 04 Praha 7
2) CETIN a.s., Za Brumlovkou 266/2, 140 22 Praha 4 – Michle
3) České Radiokomunikace, a.s., Skokanská 2117/1, 169 00 Praha 6 – Břevnov
4) GasNet, s.r.o., v zastoupení GridServices, s.r.o., Plynárenská 499/1, 657 02 Brno
5) Nej.cz, s.r.o., Jana Žižky 627, 504 01 Nový Bydžov
6) Tlapnet, s.r.o., U Schodů 122/5, 190 00 Praha 9
7) T-Mobile Czech Republic, a.s., Tomíčkova 2144/1, 149 00 Praha 4
8) Vodafone Czech Republic a.s., Technická 23, 602 Brno
9) ČEZ Distribuce, a.s., Teplická 874/8, 405 02 Děčín
10) Telco Pro Services, a.s., Duhová 1531/3, 140 00 Praha 4
11) ČD Telamatika a.s., Pernerova 2819/2a, 130 00 Praha 3
12) ČEZ Energo, s.r.o., Karolínská 661/4, 186 00 Praha 8
13) Metropolitní s.r.o., Dobrovského 2366, 580 01 Havlíčkův Brod
14) Ministerstvo obrany ČR – Sekce ekonomická a majetková – Oddělení ochrany územních zájmů, Teplého 1899/C, 530 02 Pardubice
15) První telefonní společnost s.r.o., u studně 291/7, 58601 Jihlava
16) Vodovody a kanalizace Havlíčkův Brod, a.s., Žižkova 832, 580 01 Havlíčkův Brod
17) TBS Světlá nad Sázavou, p.o., Rozkoš 749, 582 91 Světlá nad Sázavou
18) ČEZ ICT Services, a.s., Duhová 1531/3, 140 00 Praha 4

18

ŽADATEL
Transconsult, s.r.o.

NAŠE ZNAČKA	VYŘIZUJE / LINKA	VYŘÍZENO DNE
0700082695		25.07.2019

Sdělení o existenci komunikačního vedení společnosti ČEZ ICT Services, a. s.

Název akce: **Využití pozemku parc. č. 549/61, k.ú. Světlá nad Sázavou**

Účel: **Územní rozhodnutí**

Vážený zákazníku,
dovolujeme si reagovat na Vaši žádost číslo 0700082695 ze dne 25.07.2019, která se týkala sdělení o existenci komunikačního zařízení na Vámi určeném zájmovém území.

Dle vědomí společnosti ČEZ ICT Services, a. s., se na Vámi vymezeném zájmovém území:
nenachází komunikační zařízení v majetku společnosti ČEZ ICT Services, a. s.

Zároveň si Vás dovolujeme upozornit, že není vyloučeno, že se ve Vámi vymezeném zájmovém území nachází jiné zařízení, které není v majetku společnosti ČEZ ICT Services, a. s.

Toto sdělení je platné do 25.07.2020.

V souvislosti s výše uvedeným si Vás dovolujeme upozornit, že sdělení o existenci či neexistenci sítí představuje skutečnosti tvořící obchodní tajemství společnosti ČEZ ICT Services, a. s. Poskytnuté informace jsou dále také důvěrnými informacemi společnosti ČEZ ICT Services, a. s. Z výše uvedených důvodů si Vás proto společnost ČEZ ICT Services, a. s., dovoluje upozornit, že s poskytnutými informacemi je potřeba nakládat dle platných právních předpisů, v opačném případě se vystavujete postihu ve smyslu platné právní úpravy. V této souvislosti si Vás dovolujeme rovněž upozornit, že požadované informace nesmí být předány, sděleny, využity, zpřístupněny, či jiným způsobem postoupeny na jakoukoli třetí osobu bez předchozího prokazatelného souhlasu společnosti ČEZ ICT Services, a. s. Informace o existenci sítí mohou být využity pouze pro účel, pro který byly vyžádány.

ČEZ ICT Services, a. s.
Praha, Praha 4
Duhová 1531/3
PSČ 140 53
IČ: 26470411

Přílohy
Situační výkres zájmového území

Platí pouze se sdělením číslo 0700082695.

Zakreslené polohy zařízení v příloze jsou pouze informativní.

Situační výkres zájmového území

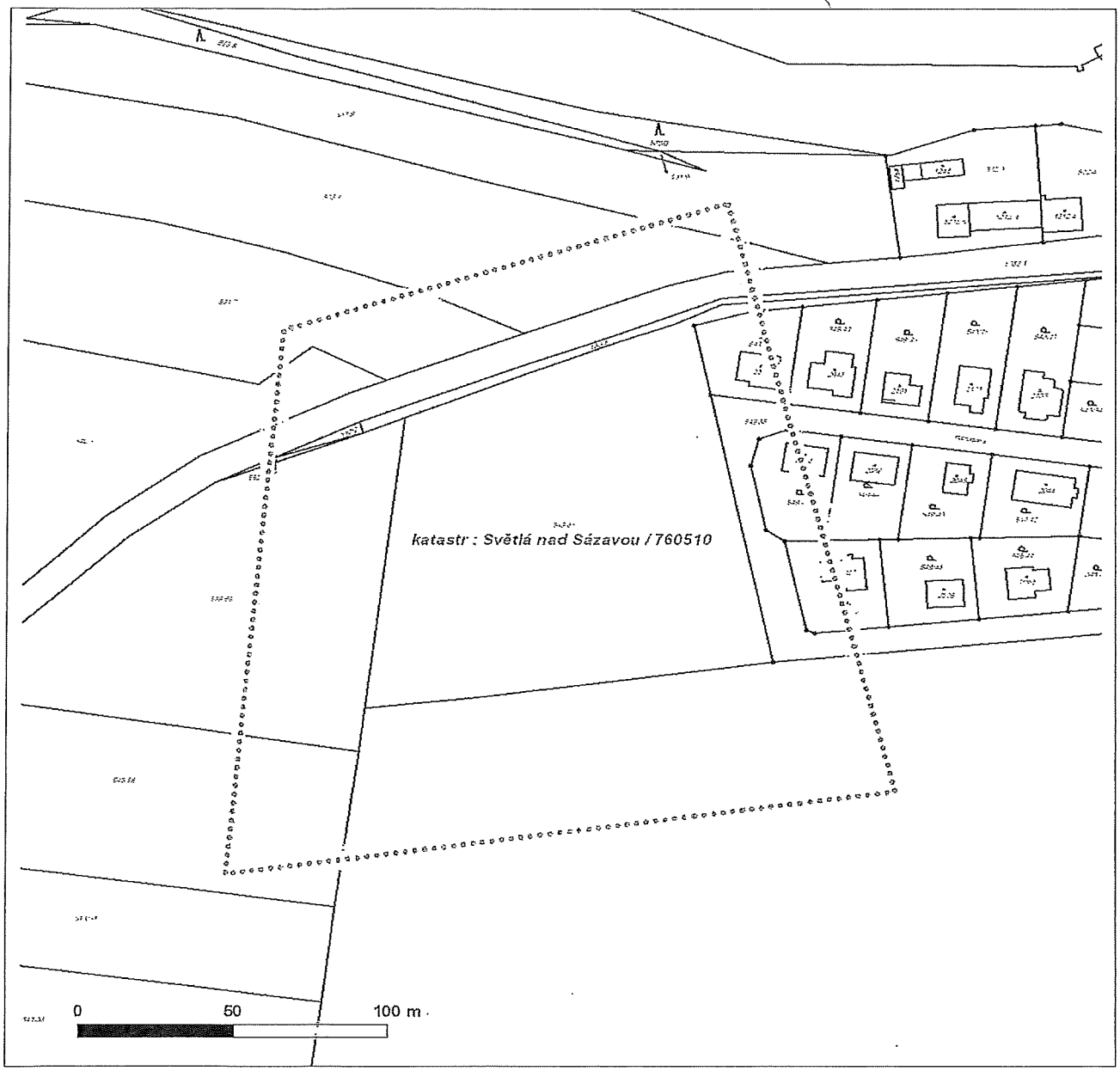

LEGENDA

- Nadzemní optické vedení
- Podzemní optické vedení
- Nadzemní metalické vedení
- Podzemní metalické vedení
- Radioreléový spoj vzduch
- Zájmové území
- Hranice katastrálního území

17

TBS Světlá nad Sázavou, p.o.

TBS Světlá nad Sázavou, p.o.
Rozkoš 749
582 91 Světlá nad Sázavou

TRANSCONSULT s.r.o.
Nerudova 37
500 02 Hradec Králové

Světlá nad Sázavou 18.12.2018

Vyjádření k existenci stávajících sítí - „ Využití pozemku parc. č. 549/61, k.ú. Světlá nad Sázavou (DÚR)"

Ve Vašem zájmovém území se nachází trasa podzemního vedení veřejného osvětlení, která je v naší správě. V příloze Vám posílám zákres této trasy. Data v digitální podobě bohužel nemáme.

S pozdravem

TBS Světlá nad Sázavou, p.o.
Rozkoš 749, 582 91 Světlá n. Sázavou
Tel.: 569 492 658
e-mail: info@tbs-svetla.cz
web: www.tbs-svetla.cz
IČ 00267511 DIČ CZ00267511

Roman Hůla

16

VAKHB
VODOVODY A KANALIZACE
HAVLÍČKŮV BROD a.s.

VODOVODY A KANALIZACE HAVLÍČKŮV BROD, a.s.
Zapsáno u rejstříkového soudu v Hradci Králové pod spisovou značkou B971, dne 1. 11. 1993

TRANSCONSULT, s.ro.
Nerudova 37
500 02 Hradec Králové 2

Váš dopis značky / ze dne	Naše značka	Vyřizuje / linka	Havlíčkův Brod
	0000090/215/19/V	A.Vlasáková	21.1. 2019

VĚC:

Využití pozemku parc.č.549/61 k.ú. Světlá nad Sázavou (lokalita Kalvárie)
Vyjádření k existenci sítí

Jako podklad pro vyjádření VAK Havlíčkův Brod a.s. k existenci sítí na pozemku 549/61 k.ú. Světlá nad Sázavou byla předložena architektonická studie. V severní části pozemku je navržena rekreační zóna s herními prvky a polyfunkční hřiště. V jižní části pozemku je plánována výstavba 4RD . Napojení nové lokality RD na vodovodní a kanalizační řad je plánováno z ulice Nerudova kde se nachází veřejný vodovodní a kanalizační řad ve správě a majetku VAK Havlíčkův Brod a.s. Součástí projektu je i návrh místní komunikace k novým rodinným domům. Na řešeném pozemku se nenachází žádné zařízení ve správě a majetku VAK Havlíčkův Brod a.s.

S využitím pozemku dle předložené studie souhlasíme s následujícími podmínkami:

1. Všechny další stupně projektových dokumentací budou předkládány VAK HB a.s. k vyjádření.

2. Způsob napojení nové lokality (4RD) na vodovodní a kanalizační řad bude před zahájením projektových prací konzultován a následně předložen k odsouhlasení.

S pozdravem

Ing. Michal Janáček
vedoucí oddělení TPČ

VODOVODY a KANALIZACE
Havlíčkův Brod a. s.
5

První telefonní společnost s r.o.

U studně 291/7, 586 05 Jihlava
doručovací adresa: Havlíčkova 107, 586 01 Jihlava
tel. i fax.: +420 567311166
e-mail: prvni@telefonni.cz

Zapsaná u KS v Brně, oddíl. C, vložka 2449

TELEKOMUNIKACE ♦ OPTICKÉ SÍTĚ

V Jihlavě 19.12. 2018

Transconsult, s.r.o.
Nerudova 37
Hradec Králové 2, 500 02

Naše značka:PTSS023

Věc: **Vyjádření o existenci sítí pro akci „Využití pozemku parc. č. 549/61, k.ú. Světlá nad Sázavou"**

Při realizaci plánované stavby nedojde k dotčení sítě elektronických komunikací v naší správě ani k narušení ochranného pásma sítě elektronických komunikací v naší správě.

Proti provedení výše uvedené stavby **nemáme námitek.** Toto vyjádření má platnost 2 roky.

Za firmu První telefonní společnost s r.o.

Lukáš Dajč – 606 531 966
lukas.dajc@telefonni.cz

První telefonní společnost s r.o.
U Studně 7, 586 01 Jihlava
IČ: 18198872

Upozornění: Od 1.1. 2019 nás naleznete na nové adrese Havlíčkova 107, 586 01 Jihlava.

DS 053/15.2.19 (14)

Ministerstvo obrany ČR
Sekce nakládání s majetkem
odbor ochrany územních zájmů
Tychonova 1, Praha 6, PSČ 160 01, datová schránka hjyaavk

Sp. zn.: 12214/75589/2018-1150-OÚZ-PCE

Pardubice 14. února 2019
Výtisk jediný

TRANSCONSULT, s.r.o.
Nerudova 37

500 02 Hradec Králové

Vyjádření pro přípravu projektové dokumentace
Využití pozemku na p.p.č. 549/61, k.ú. Světlá nad Sázavou
K čj.

Ministerstvo obrany ČR, Sekce nakládání s majetkem, odbor ochrany územních zájmů, oddělení ochrany územních zájmů Čechy v souladu se zmocněním v § 175 odst. 1 zákona č. 183/2006 Sb., o územním plánování a stavebním řádu (stavební zákon), ve znění pozdějších předpisů (dále jen „stavební zákon"), jako věcně a místně příslušné ve smyslu zákona č. 222/1999 Sb., o zajišťování obrany České republiky, ve znění pozdějších předpisů (dále jen „zákon o zajišťování obrany ČR") a v souladu s Rozkazem ministra obrany č. 39/2011 - Zabezpečení výkonu působnosti MO ve věcech územního plánování a stavebního řádu, v platném znění, **vydává**

vyjádření

pro potřeby zpracování projektové dokumentace stavebního záměru.

1) Ministerstvo obrany ČR neeviduje v řešené lokalitě inženýrské sítě a podzemní telekomunikační vedení.

2) Území prověřovaného stavebního záměru se nachází ve vymezeném území Ministerstva obrany ČR, ve kterém dle § 175 stavebního zákona je umístění a povolení stavby podmíněno závazným souhlasným stanoviskem MO-ČR, a proto Ministerstvo obrany ČR požaduje předložit projektovou dokumentaci zpracovanou v souladu s platnou legislativou k posouzení a vydání závazného stanoviska ve smyslu § 4 odst. 2 písm. a) stavebního zákona pro potřeby vedeného správního řízení.

Ministerstvo obrany ČR v souladu se zmocněním v § 175 odst. 1 stavebního zákona a se zákonem o zajišťování obrany ČR provedlo po obdržení vaší žádosti o vydání vyjádření dotčeného orgánu v rámci předprojektové přípravy předběžné vyhodnocení výše uvedené akce.
Ad 1) Ministerstvo obrany ČR prověřilo v souladu s § 161 stavebního zákona evidenci technické infrastruktury v jeho vlastnictví a konstatuje, že v řešené lokalitě stavebního záměru neeviduje inženýrské sítě a podzemní telekomunikační vedení.

Ad 2) Daný stavební záměr je lokalizován v územích vymezených Ministerstvem obrany ČR v souladu s § 175 stavebního zákona u stavebních úřadů. Zpracovaná projektová dokumentace vašeho stavebního záměru musí být komplexně posouzena, aby mohlo být Ministerstvem obrany ČR deklarováno v rámci závazného stanoviska vydaného pro potřeby vedeného řízení, že realizace stavebního záměru provedená v souladu s projektovou dokumentací neohrozí naplnění veřejného zájmu na zajištění obrany a bezpečnosti státu.

Toto vyjádření nenahrazuje stanovisko účastníka řízení, nebo sjednání smluvního vztahu, Agentury hospodaření s nemovitým majetkem, ředitele Odboru správy nemovitého majetku v případech, kdy je Ministerstvo obrany ČR účastníkem územního a stavebního řízení ve smyslu stavebního zákona jako vlastník nemovitosti (pozemků, stavby, případně jiného věcného práva) dotčených stavebním záměrem nebo vlastník nemovitostí sousedících (§ 52, § 85 a § 109 stavebního zákona). V případě podání žádosti o vydání stanoviska účastníka řízení nebo sjednání smluvního vztahu samostatně kontaktujte Agenturu hospodaření s nemovitým majetkem Ministerstva obrany ČR v souladu se zápisem na listu vlastnictví.

Toto vyjádření Ministerstva obrany ČR má charakter předběžné informace a je platné 1 rok ode dne vydání. Vyjádření nelze použít pro ohlášení, územní ani stavební řízení a bylo vydáno pouze pro potřebu vyhotovení projektové dokumentace.

Kontaktní osoba: Romana Čapská, tel: 973 245 973, fax. 973 245 628

Romana Čapská
vrchní referent
oddělení ochrany územních zájmů Pardubice
podepsáno elektronicky

V další korespondenci, týkající se výše uvedené věci, uvádějte odkaz na sp. zn.: 12214/75589/2018-1150-OÚZ-PCE tohoto vyjádření Ministerstva obrany ČR.

Adresa pro doručování:
Ministerstvo obrany ČR,
Sekce nakládání s majetkem,
odbor ochrany územních zájmů,
oddělení ochrany územních zájmů Čechy
Teplého 1899, 530 02 Pardubice
IČO: 60162694

Elektronický podpis: 14.2.2019
Certifikát autora podpisu:
Jméno : Roman[illegible]
Vydal : ACAeID[illegible]ing Ce...
Platnost do : 21.9.2019 08:23:32 +02:00

13

METROPOLITNÍ
internet – televize – telefon

Transconsult s.r.o.
Ing. Jan Tužil
Nerudova 37
500 02 Hradec Králové

Č.j.: Vyřizuje: Beneš Jiří Havlíčkův Brod 20.12.2018

Věc: Vyjádření k existenci sítí pro územní rozhodnutí akce – **Využití pozemku parc.č.549/61, k.ú. Světlá nad Sázavou (DÚR)**

Na základě vaší žádosti k existenci sítí pro územní rozhodnutí akce - **Využití pozemku parc.č.549/61, k.ú. Světlá nad Sázavou (DÚR)** vám sděluji, že společnost Metropolitní s.r.o. nemá v zájmovém území žádná podzemní ani nadzemní vedení telekomunikačních sítí.

S pozdravem

Jiří Beneš
Metropolitní s.r.o.
Obchodní oddělení
Tel. : 569 333335
Mobil : 777 000256
e-mail : benes@metropolitni.cz

Metropolitní s.r.o.
Dobrovského 2366
580 01 Havlíčkův Brod
Tel: 569 333 333, e-mail: obchod@metropolitni.cz
IČ: 48172481, DIČ: CZ48172481

12

Předmět: Žádost o vyjádření k existenci sítí technické infrastruktury
Od: Ladislav Eichler <ladislav.eichler@cezenergo.cz>
Datum: 02.01.2019 19:04
Komu: "tuzil@transconsult.cz" <tuzil@transconsult.cz>

Dobrý den,
k Vaší žádosti o vyjádření k existenci technické infrastruktury zn. 1/138/2018 ze dne 18. prosince 2018 pro akci „Využití pozemku parc. č. 549/61, k.ú. Světlá nad Sázavou (DUR)" Vám sdělujeme následující:
V zájmovém území vyznačeném v příloze Vaší žádosti se k dnešnímu dni nenachází žádná infrastruktura vlastněná nebo provozovaná naší společností ČEZ Energo, s.r.o.
K výše uvedené stavbě nemáme připomínek.

S pozdravem

Ladislav Eichler
regionální vedoucí provozů

ČEZ Energo, s.r.o.
sídlo: Karolinská 661/4, 186 00 Praha 8 - Karlín
pracoviště: TEDOM, a.s., Výčapy 195, 674 01 Třebíč
mobil: +420 601 565 096
e-mail: ladislav.eichler@cezenergo.cz
www.cezenergo.cz

11

ČD-Telematika

TRANSCONSULT s.r.o.
Jan Tužil
Nerudova 37
500 02 Hradec Králové

Číslo jednací	1201820909	**Vyřizuje**	Stanislav Hrbek
Datum	19.12.2018	**telefon**	+420 724 644 050
		e-mail	Stanislav.Hrbek@cdt.cz

Věc: **Souhrnné stanovisko k existenci komunikačního vedení a zařízení ve správě ČD - Telematika a.s. k územnímu řízení.**

Název stavby: **Využití pozemku parc.č. 549/61, k.ú. Světlá nad Sázavou**

Při realizaci výše uvedené stavby **NEDOJDE** ke styku se sítí elektronických komunikací, která je chráněna ochranným pásmem dle §102 zák. č. 127/2005 Sb., o elektronických komunikacích.
Toto vyjádření platí pouze pro dokumentaci ověřenou společností ČD - Telematika a.s. a pro rozsah prací na ní vyznačených.
Vyjádření je platné pouze pro zájmové území vyznačené žadatelem včetně důvodu stanoveného žadatelem.

Vyjádření pozbývá platnosti dne 19.12.2020

ČD - Telematika a.s.
Pernerova 2819/2a
130 00 Praha 3

ČD-Telematika

Příloha k vyjádření číslo jednací: 1201820909
Přehledka
Podkladová data (c) ČUZK

www.cdt.cz

10

ŽADATEL
Transconsult, s.r.o.

NAŠE ZNAČKA	VYŘIZUJE / LINKA	VYŘÍZENO DNE
0200941978		25.07.2019

Sdělení o existenci komunikačního vedení společnosti Telco Pro Services, a. s.

Název akce: **Využití pozemku parc. č. 549/61, k.ú. Světlá nad Sázavou**

Účel: **Územní rozhodnutí**

Vážený zákazníku,
dovolujeme si reagovat na Vaši žádost číslo 0200941978 ze dne 25.07.2019, která se týkala sdělení o existenci komunikačního zařízení na Vámi určeném zájmovém území.

Dle vědomí společnosti Telco Pro Services, a. s., se na Vámi vymezeném zájmovém území:
nenachází komunikační zařízení v majetku společnosti Telco Pro Services, a. s.

Zároveň si Vás dovolujeme upozornit, že není vyloučeno, že se ve Vámi vymezeném zájmovém území nachází jiné zařízení, které není v majetku společnosti Telco Pro Services, a. s.

Toto sdělení je platné do 25.07.2020.

V souvislosti s výše uvedeným si Vás dovolujeme upozornit, že sdělení o existenci či neexistenci sítí představuje skutečnosti tvořící obchodní tajemství společnosti Telco Pro Services, a. s. Poskytnuté informace jsou dále také důvěrnými informacemi společnosti Telco Pro Services, a. s. Z výše uvedených důvodů si Vás proto společnost Telco Pro Services, a. s., dovoluje upozornit, že s poskytnutými informacemi je potřeba nakládat dle platných právních předpisů, v opačném případě se vystavujete postihu ve smyslu platné právní úpravy. V této souvislosti si Vás dovolujeme rovněž upozornit, že požadované informace nesmí být předány, sděleny, využity, zpřístupněny, či jiným způsobem postoupeny na jakoukoli třetí osobu bez předchozího prokazatelného souhlasu společnosti Telco Pro Services, a. s. Informace o existenci sítí mohou být využity pouze pro účel, pro který byly vyžádány.

S pozdravem

Telco Pro Services, a. s.
Praha, Praha 4
Duhová 1531/3
PSČ 140 00
IČ: 29148278

Přílohy
Situační výkres zájmového území

Platí pouze se sdělením číslo 0200941978.

Zakreslené polohy zařízení v příloze jsou pouze informativní.

Situační výkres zájmového území

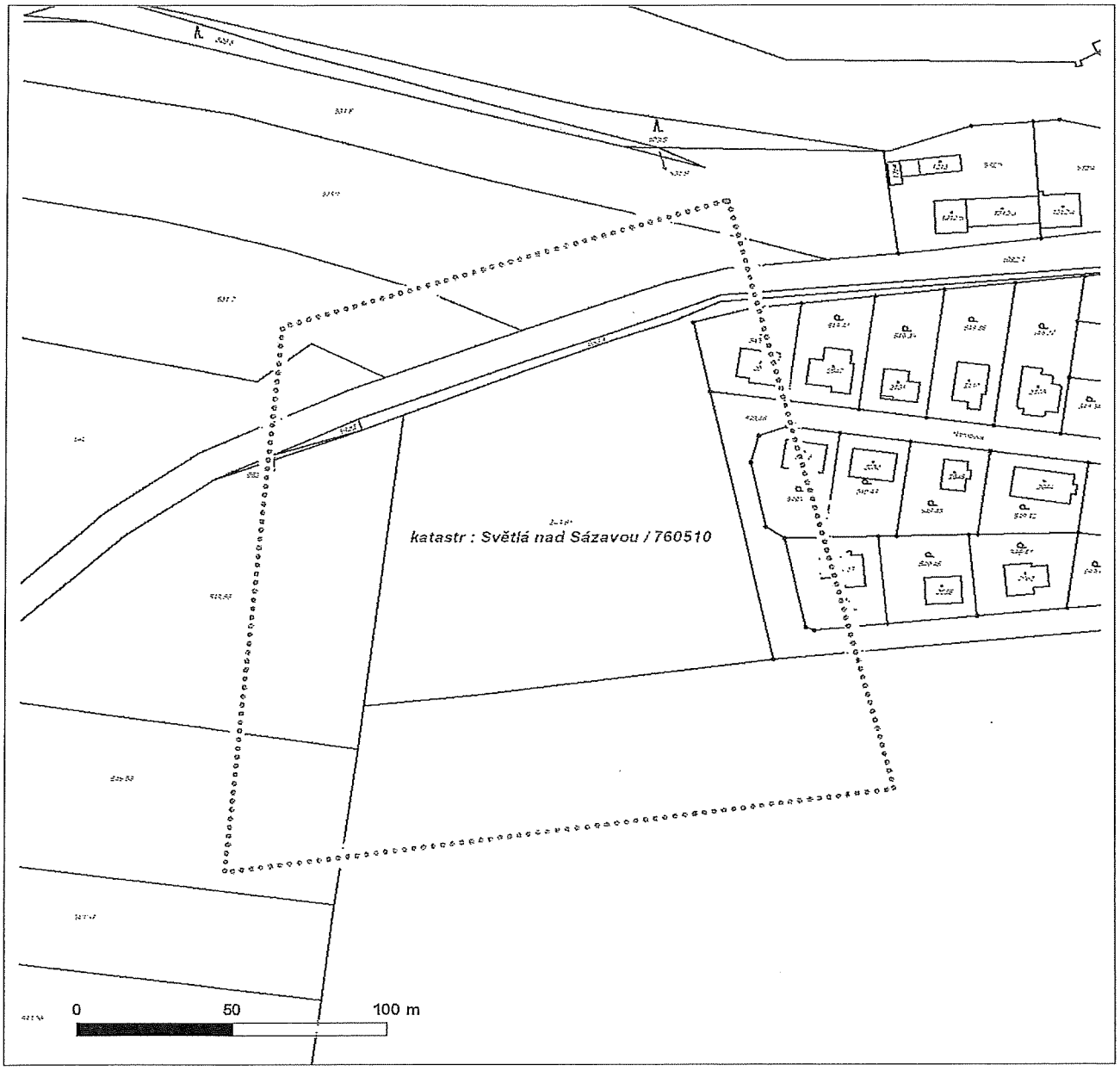

LEGENDA

- Nadzemní optické vedení
- Podzemní optické vedení
- Nadzemní metalické vedení
- Podzemní metalické vedení
- Radioreléový spoj vzduch
- Zájmové území
- Hranice katastrálního území

DISTRIBUCE

9

Transconsult, s.r.o.

NAŠE ZNAČKA
0101150296

VYŘÍZENO DNE
25.07.2019

Sdělení o existenci energetického zařízení, sítě pro elektronickou komunikaci nebo zařízení technické infrastruktury v majetku společnosti ČEZ Distribuce, a. s., pro akci:

Využití pozemku parc. č. 549/61, k.ú. Světlá nad Sázavou

Vážený zákazníku,

Na základě Vaší žádosti 0101150296 ze dne 25.07.2019 Vám zasíláme sdělení o existenci energetického zařízení, sítě pro elektronickou komunikaci nebo zařízení technické infrastruktury v majetku společnosti ČEZ Distribuce, a. s., ve Vámi vymezeném zájmovém území.

Dovolujeme si Vás upozornit, že **sdělení nenahrazuje** vyjádření provozovatele distribuční soustavy k projektové dokumentaci pro územní nebo stavební řízení, k připojení nového odběru, zdroje elektrické energie nebo k navýšení rezervovaného příkonu a výkonu a s výjimkou havárií ani souhlas s činností v ochranném pásmu.
Toto sdělení je platné do 25.01.2020 a je jedním z podkladů pro zpracování projektové dokumentace, pokud je taková dokumentace zpracovávána.

V majetku ČEZ Distribuce, a. s., se na Vámi uvedeném zájmovém území nachází nebo ochranným pásmem zasahuje energetické zařízení typu:

	síť NN	síť VN	síť VVN
Podzemní síť	střet	střet	
Nadzemní síť		střet	

Stanice	

V majetku ČEZ Distribuce, a. s., se na Vámi uvedeném zájmovém území nachází nebo ochranným pásmem zasahuje síť pro elektronickou komunikaci typu:

	síť pro elektronickou komunikaci
Podzemní síť	
Nadzemní síť	

Zařízení technické infrastruktury zahrnuje zejména vodovodní, kanalizační a plynové přípojky pro objekty ČEZ Distribuce a. s., a dále pak další podzemní a nadzemní zařízení sloužící pro provoz distribuční sítě. V majetku ČEZ Distribuce, a. s., se na Vámi uvedeném zájmovém území nachází nebo ochranným pásmem zasahuje zařízení technické infrastruktury:

	zařízení technické infrastruktury
Nadzemní nebo podzemní	

DISTRIBUCE

Energetické zařízení (mimo nadzemních sítí NN), zařízení sítě pro elektronickou komunikaci a zařízení technické infrastruktury je chráněno ochranným pásmem podle § 46 zákona č. 458/2000 Sb., o podmínkách podnikání a o výkonu státní správy v energetických odvětvích a o změně některých zákonů (energetický zákon), ve znění pozdějších předpisů. Přibližný průběh tras energetických zařízení, sítě pro elektronickou komunikaci (v trase kabelového vedení může být uloženo několik kabelů energetických i komunikačních) a tras zařízení technické infrastruktury zasíláme v příloze tohoto dopisu.

V případě existence **podzemních** energetických zařízení, sítě pro elektronickou komunikaci nebo zařízení technické infrastruktury je povinností stavebníka alespoň 14 dní před započetím zemních prací požádat telefonicky na 800 850 860 nebo e-mailem na info@cezdistribuce.cz o tzv. **vytyčení trasy podzemního zařízení**, sítě pro elektronickou komunikaci nebo zařízení technické infrastruktury. O vytyčení lze požádat pouze na základě vydaného sdělení o existenci energetického zařízení, sítě pro elektronickou komunikaci nebo zařízení technické infrastruktury, a to (mimo havárií) nejpozději 30 dní před koncem jeho platnosti.

Dojde-li k obnažení podzemního vedení nebo k poškození energetického zařízení, sítě pro elektronickou komunikaci nebo zařízení se sítí pro elektronickou komunikaci související nebo zařízení technické infrastruktury ve vlastnictví ČEZ Distribuce, a. s., nahlaste nám prosím tuto skutečnost bezodkladně jako poruchu na bezplatnou linku 800 850 860.

Pokud uvažovaná **akce nebo činnost zasáhne do ochranného pásma** nadzemních vedení, trafostanic nebo sítě pro elektronickou komunikaci, popř. bude po vytyčení zjištěno, že zasahuje do ochranného pásma podzemních energetických zařízení nebo zařízení pro elektronickou komunikaci, je nutné písemně požádat společnost ČEZ Distribuce, a. s., o souhlas s činností v ochranném pásmu (formulář je k dispozici na www.cezdistribuce.cz v části Formuláře / Činnosti v ochranných pásmech, kontaktní údaje pro podání Vaší žádosti naleznete v zápatí). Jestliže uvažovaná akce vyvolá potřebu dílčí změny trasy vedení nebo přemístění některých prvků energetického zařízení nebo sítě pro elektronickou komunikaci včetně souvisejícího zařízení, je nutné včas společnost ČEZ Distribuce, a. s., požádat o přeložku zařízení podle § 47 energetického zákona.

Zároveň Vás upozorňujeme, že v zájmovém území se může nacházet taktéž energetické zařízení, síť pro elektronickou komunikaci nebo zařízení technické infrastruktury, které není v majetku společnosti ČEZ Distribuce, a. s.

V souvislosti s výše uvedeným si Vás dovolujeme upozornit, že uvedené sdělení včetně jeho příloh obsahuje skutečnosti tvořící obchodní tajemství společnosti ČEZ Distribuce, a. s. Poskytnuté informace jsou dále také důvěrnými informacemi a obchodně citlivými informacemi společnosti ČEZ Distribuce, a. s. Z výše uvedených důvodů si Vás proto společnost ČEZ Distribuce, a. s., dovoluje upozornit, že s poskytnutými informacemi je potřeba nakládat dle platných právních předpisů, v opačném případě se vystavujete postihu ve smyslu platné právní úpravy. V této souvislosti si Vás dále dovolujeme upozornit, že požadované informace nesmí být předány, sděleny, využity, zpřístupněny, či jiným způsobem postoupeny na jakoukoli třetí osobu bez předchozího prokazatelného souhlasu společnosti ČEZ Distribuce, a. s. Informace o existenci energetického zařízení, sítě pro elektronickou komunikaci a zařízení technické infrastruktury mohou být využity pouze pro účel, pro který byly vyžádány.

S pozdravem

ČEZ Distribuce, a. s.
Děčín, Děčín IV-Podmokly
Teplická 874/8
PSČ 405 02
IČ: 24729035

Přílohy

1. Situační výkres zájmového území
2. Podmínky pro provádění činností v ochranných pásmech energetických zařízení, sítě pro elektronickou komunikaci a zařízení technické infrastruktury

DISTRIBUCE

PODMÍNKY PRO PROVÁDĚNÍ ČINNOSTÍ V OCHRANNÝCH PÁSMECH PODZEMNÍCH VEDENÍ

Ochranné pásmo podzemních vedení elektrizační soustavy do 110 kV včetně a vedení řídící, měřící a zabezpečovací techniky je stanoveno v § 46, odst. (5), Zák. č. 458/2000 Sb., tj. zákona o podmínkách podnikání a o výkonu státní správy v energetických odvětvích a o změně některých zákonů (energetický zákon), ve znění pozdějších předpisů (dále jen "energetický zákon"), a činí 1 metr po obou stranách krajního kabelu (energetického nebo pro elektronickou komunikaci) kabelové trasy, nad 110 kV činí 3 metry po obou stranách krajního kabelu.

V ochranném pásmu podzemního vedení je podle § 46 odst. (8) a (10) energetického zákona zakázáno:

a) zřizovat bez souhlasu vlastníka těchto zařízení stavby či umisťovat konstrukce a jiná podobná zařízení, jakož i uskladňovat hořlavé a výbušné látky,
b) provádět bez souhlasu vlastníka zemní práce,
c) provádět činnosti, které by mohly ohrozit spolehlivost a bezpečnost provozu těchto zařízení nebo ohrozit život, zdraví či majetek osob,
d) provádět činnosti, které by znemožňovaly nebo podstatně znesnadňovaly přístup k těmto zařízením,
e) vysazovat trvalé porosty a přejíždět vedení těžkými mechanizmy.

Pokud stavba nebo stavební činnost zasahuje do ochranného pásma podzemního vedení, je třeba požádat o písemný souhlas vlastníka nebo provozovatele tohoto zařízení na základě § 46, odst. (8) a (11) energetického zákona.

V ochranných pásmech podzemních energetických vedení a sítí pro elektronickou komunikaci je třeba dále dodržovat následující podmínky:

1. Dodavatel prací musí před zahájením prací zajistit vytýčení podzemního zařízení a prokazatelně seznámit pracovníky, jichž se to týká, s jejich polohou a upozornit na odchylky od výkresové dokumentace.
2. Výkopové práce do vzdálenosti 1 metr od osy (krajního) kabelu musí být prováděny ručně.
3. Zemní práce musí být prováděny v souladu s ČSN 73 6133 Návrh a provádění zemního tělesa pozemních komunikací a při zemních pracích musí být dodrženo Nařízení vlády č. 591/2006 Sb., bližších minimálních požadavcích na bezpečnost a ochranu zdraví při práci na staveništích.
4. Místa křížení a souběhy ostatních zařízení se zařízeními energetickými, komunikačními sítěmi pro elektronickou komunikaci nebo zařízeními technické infrastruktury musí být vyprojektovány a provedeny zejména dle ČSN 73 6005, ČSN EN 50 341-1,2, ČSN EN 50341-3-19, ČSN EN 50423-1, ČSN 2000-5-52 a PNE 33 3302, PNE 34 1050.
5. Dodavatel prací musí oznámit příslušnému provozovateli distribuční soustavy zahájení prací minimálně 3 pracovní dny předem.
6. Při potřebě přejíždění trasy podzemních vedení nebo podzemních zařízení vozidly nebo mechanizmy je třeba po dohodě s vlastníkem provést dodatečnou ochranu proti mechanickému poškození.
7. Je zakázáno manipulovat s obnaženými kabely pod napětím. Odkryté kabely musí být za vypnutého stavu řádně vyvěšeny, chráněny proti poškození a označeny výstražnou tabulkou dle ČSN ISO 3864. Odkryté zařízení sítě pro elektronickou komunikaci, či ochranné trubky musí být řádně zabezpečeno při práci i proti poškození nepovolanou osobou.
8. Před záhozem kabelové trasy musí být zástupce vlastníka kabelu / ochranné trubky vyzván ke kontrole uložení. Pokud toto organizace provádějící zemní práce neprovede, vyhrazuje si provozovatel distribuční soustavy právo nechat inkriminované místo znovu odkrýt.
9. Při záhozu musí být zemina pod kabely řádně udusána, kabely zapískovány a provedeno krytí proti mechanickému poškození. Podkopané kabely sítě elektronické komunikace budou podloženy ve vzdálenosti 1,5 m a zemina pod podložením musí být řádně upěchována. Pro zavěšení kabelu nebude použito sousedních kabelů nebo potrubí. Kabelové spojky budou uloženy vodorovně na můstku. Při práci s vysazováním a podkládáním kabelů stavebník včas vyzve k přítomnosti pracovníka pověřeného ČEZ Distribuce, a. s.
10. Bez předchozího souhlasu je zakázáno snižovat nebo zvyšovat vrstvu zeminy nad kabelem.
11. Každé poškození zařízení provozovatele distribuční soustavy musí být okamžitě nahlášeno na Kontaktní bezplatnou linku ČEZ Distribuce 800 850 860, která je Vám k dispozici 24 hodin denně, 7 dní v týdnu.
12. Ukončení stavby musí být neprodleně ohlášeno příslušnému provoznímu útvaru.
13. **Po dokončení stavby provozovatel distribuční soustavy nesouhlasí s vyhlášením ochranného pásma nových rozvodů, které jsou budovány, protože se již jedná o práce v ochranném pásmu zařízení provozovatele distribuční soustavy. Případné opravy nebo rekonstrukce na svém zařízení nebude provozovatel distribuční soustavy provádět na výjimku z ochranného pásma nebo na základě souhlasu s činností v tomto pásmu.**

Případné nedodržení uvedených podmínek bude řešeno příslušným stavebním úřadem nebo nahlášeno Energetickému regulačnímu úřadu jako správní delikt ve smyslu příslušného ustanovení energetického zákona spočívající v porušení zákazu provádět činnosti v ochranných pásmech dle § 46 uvedeného zákona.

DISTRIBUCE

PODMÍNKY PRO PROVÁDĚNÍ ČINNOSTÍ V OCHRANNÝCH PÁSMECH NADZEMNÍCH VEDENÍ

Ochranné pásmo nadzemního vedení podle § 46, odst. (3), Zák. č. 458/2000 Sb., tj. zákona o podmínkách podnikání a o výkonu státní správy v energetických odvětvích a o změně některých zákonů (energetický zákon), ve znění pozdějších předpisů (dále jen "energetický zákon") je souvislý prostor vymezený svislými rovinami vedenými po obou stranách vedení ve vodorovné vzdálenosti měřené kolmo na vedení, které činí od krajního vodiče vedení na obě jeho strany:

a) u napětí nad 1 kV a do 35 kV včetně
   - pro vodiče bez izolace 7 metrů (resp. 10 metrů u zařízení postaveného do 31. 12. 1994, vyjma lesních průseků, kde rozsah ochranného pásma i do uvedeného data činí 7 metrů),
   - pro vodiče s izolací základní 2 metry,
   - pro závěsná kabelová vedení 1 metr;
b) u napětí nad 35 kV do 110 kV včetně
   - pro vodiče bez izolace 12 metrů (resp. 15 metrů u zařízení postaveného do 31. 12. 1994).
   - pro vodiče s izolací základní 5 metrů
c) u zařízení sítě pro elektronickou komunikaci 1 metr od krajního vedení

Poznámka: Nadzemní vedení nízkého napětí (do 1 kV) není chráněno ochranným pásmem. Při činnostech prováděných v jeho blízkosti (práce v blízkosti) je nutné dodržet vzdálenosti dané ČSN EN 50110-1 ed. 2.

V ochranném pásmu nadzemního vedení je podle § 46 odst. (8) a (9) energetického zákona zakázáno:

1. zřizovat bez souhlasu vlastníka těchto zařízení stavby či umisťovat konstrukce a jiná podobná zařízení, jakož i uskladňovat hořlavé a výbušné látky,
2. provádět bez souhlasu vlastníka zemní práce,
3. provádět činnosti, které by mohly ohrozit spolehlivost a bezpečnost provozu těchto zařízení nebo ohrozit život, zdraví či majetek osob,
4. provádět činnosti, které by znemožňovaly nebo podstatně znesnadňovaly přístup k těmto zařízením,
5. vysazovat chmelnice a nechávat růst porosty nad výšku 3 metry.

Pokud stavba nebo stavební činnost zasahuje do ochranného pásma nadzemního vedení, je třeba požádat o písemný souhlas vlastníka nebo provozovatele tohoto zařízení na základě § 46, odst. (8) a (11) energetického zákona.

V ochranných pásmech nadzemních vedení je třeba dále dodržovat následující podmínky:

1. Při pohybu nebo pracích v blízkosti elektrického vedení se nesmí osoby, předměty, prostředky nemající povahu jeřábu přiblížit k živým částem vodičů vysokého napětí blíže než 2 metry a u vodičů velmi vysokého napětí blíže než 3 metry (dle PNE 330000-6), pokud není větší vzdálenost stanovena v jiném předpisu (např. ČSN ISO 12480-1).
2. Jeřáby a jim podobná zařízení musí být umístěny tak, aby v kterékoli poloze byly všechny jejich části mimo ochranné pásmo vedení, a musí být zamezeno vymrštění lana.
3. Je zakázáno stavět budovy nebo jiné objekty v ochranných pásmech nadzemních vedení vysokého napětí.
4. Je zakázáno, provádět veškeré pozemní práce, při kterých by byla narušena stabilita podpěrných bodů - sloupů nebo stožárů.
5. Je zakázáno upevňovat antény, reklamy, ukazatele apod. pod, přes nebo přímo na stožáry elektrického vedení.
6. Dodavatel prací musí prokazatelně seznámit své pracovníky, jichž se to týká s ČSN EN 50110-1.
7. Pokud není možné dodržet body č. 1 až 4, je možné požádat příslušný provozní útvar provozovatele distribuční soustavy o další řešení (zajištění odborného dohledu pracovníka s elektrotechnickou kvalifikací dle Vyhlášky č. 50/1978 Sb., vypnutí a zajištění zařízení, zaizolování živých částí apod.), pokud nejsou tyto podmínky již součástí jiného vyjádření ke konkrétní stavbě.
8. V případě požadavku na vypnutí zařízení po nezbytnou dobu provádění prací je nutné požádat minimálně 2 měsíce před požadovaným termínem. V případě vedení nízkého napětí je možné též požádat o zaizolování části vedení.
9. Stavba bude situována tak, aby každá její část včetně dočasných zařízení byla vzdálena nejméně 1,5 m od osy nadzemního zařízení pro elektronickou komunikaci.
10. Do vzdálenosti 1,5 m od osy nadzemního zařízení pro elektronickou komunikaci nebudou používány mechanismy ohrožující provoz zařízení, skladován materiál, zemina, prováděny postřiky nebo jiná činnost, která by mohla ohrozit provoz zařízení nebo jiného zařízení souvisejícího s nadzemní sítí pro elektronickou komunikaci.

Případné nedodržení uvedených podmínek bude řešeno příslušným stavebním úřadem nebo nahlášeno Energetickému regulačnímu úřadu jako správní delikt ve smyslu příslušného ustanovení energetického zákona, spočívající v porušení zákazu provádět činnosti v ochranných pásmech dle § 46 uvedeného zákona.

DISTRIBUCE

PODMÍNKY PRO PROVÁDĚNÍ ČINNOSTÍ V OCHRANNÝCH PÁSMECH ELEKTRICKÝCH STANIC

Ochranné pásmo elektrické stanice je stanoveno v § 46, odst. (6), Zák. č. 458/2000 Sb., tj. zákona o podmínkách podnikání a o výkonu státní správy v energetických odvětvích a o změně některých zákonů (energetický zákon), ve znění pozdějších předpisů (dále jen "energetický zákon") a je vymezeno svislými rovinami vedenými ve vodorovné vzdálenosti:

a) u venkovních el. stanic a dále stanic s napětím větším než 52 kV v budovách 20 metrů od oplocení nebo od vnějšího líce obvodového zdiva,
b) u stožárových elektrických stanic a věžových stanic s venkovním přívodem s převodem napětí z úrovně nad 1 kV a menší než 52 kV na úroveň nízkého napětí 7 m od vnější hrany půdorysu stanice ve všech směrech,
c) u kompaktních a zděných el. stanic s převodem napětí z úrovně nad 1 kV a menší než 52 kV na úroveň nízkého napětí 2 metry od vnějšího pláště stanice ve všech směrech,
d) u vestavěných el. stanic 1 metr od obestavění.

V ochranném pásmu elektrické stanice je podle § 46 odst. (8) a (10) energetického zákona zakázáno:

1. zřizovat bez souhlasu vlastníka těchto zařízení stavby či umisťovat konstrukce a jiná podobná zařízení, jakož i uskladňovat hořlavé a výbušné látky,
2. provádět bez souhlasu vlastníka zemní práce,
3. provádět činnosti, které by mohly ohrozit spolehlivost a bezpečnost provozu těchto zařízení nebo ohrozit život, zdraví či majetek osob,
4. provádět činnosti, které by znemožňovaly nebo podstatně znesnadňovaly přístup k těmto zařízením.

Pokud stavba nebo stavební činnost zasahuje do ochranného pásma elektrické stanice, je třeba požádat o písemný souhlas vlastníka nebo provozovatele tohoto zařízení na základě § 46, odst. (8) a (11) energetického zákona.

V ochranném pásmu elektrické stanice je dále zakázáno provádět činnosti, které by mohly mít za následek ohrožení bezpečnosti a spolehlivosti provozu stanice nebo zmenšující či podstatně znesnadňující její obsluhu a údržbu a to zejména:

5. provádět výkopové práce ohrožující zaústění podzemních vedení vysokého a nízkého napětí nebo stabilitu stavební části el. stanice (viz podmínky pro činnosti v ochranných pásmech podzemního vedení),
6. skladovat či umisťovat předměty bránící přístupu do elektrické stanice nebo k rozvaděčům vysokého nebo nízkého napětí,
7. umisťovat antény, reklamy, ukazatele apod.,
8. zřizovat oplocení, které by znemožnilo obsluhu el. stanice.

Případné nedodržení uvedených podmínek bude řešeno příslušným stavebním úřadem nebo nahlášeno Energetickému regulačnímu úřadu jako správní delikt ve smyslu příslušného ustanovení energetického zákona spočívající v porušení zákazu provádět činnosti v ochranných pásmech dle § 46 uvedeného zákona.

DISTRIBUCE

PODMÍNKY PRO PROVÁDĚNÍ ČINNOSTÍ V OCHRANNÝCH PÁSMECH NEBO BEZPROSTŘEDNÍ BLÍZKOSTI ZAŘÍZENÍ TECHNICKÉ INFRASTRUKTURY

Ochranné pásmo zařízení technické infrastruktury činí 1 metr po obou stranách od potrubí nebo kabelu.

V ochranném pásmu zařízení technické infrastruktury je zakázáno bez souhlasu ČEZ Distribuce, a.s., provádět činnosti, které by mohly ohrozit vodárenské, plynárenské, kanalizační nebo jiné zařízení technické infrastruktury, jejich spolehlivost a bezpečnost provozu. Při provádění veškerých činností v ochranném pásmu i mimo ně nesmí dojít k poškození těchto zařízení.

V projektech v bezprostřední blízkosti zařízení technické infrastruktury je nutno dodržet vzájemné vzdálenosti inženýrských sítí dle ČSN 73 6005.

DISTRIBUCE

Platí pouze se sdělením číslo 0101150296.
Zakreslené polohy zařízení v příloze jsou pouze informativní.

Situační výkres zájmového území (klad mapových listů)

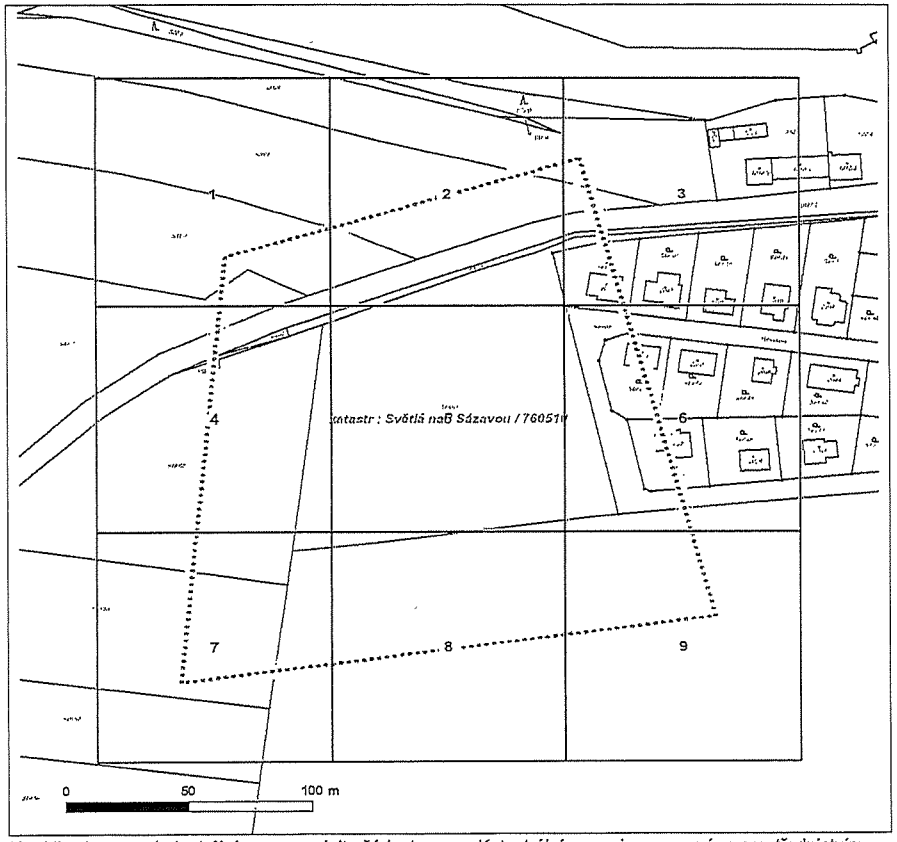

Není-li zobrazena katastrální mapa, zadejte žádost znovu. Katastrální mapa je generována prostřednictvím externí WMS služby, jejíž provoz nezajišťuje společnost ČEZ Distribuce, a. s.

LEGENDA

- Podzemní vedení NN do 1 kV
- Nadzemní vedení NN do 1 kV
- Podzemní vedení VN do 35 kV
- Nadzemní vedení VN do 35 kV
- Podzemní vedení VVN 110 kV
- Nadzemní vedení VVN 110 kV
- NN přívod odběratele
- Zařízení technické infrastruktury
- Cizí energetické vedení
- Zájmové území
- TS Stanice do 52 kV - stožárová
- TS Stanice do 52 kV - zděná
- TR Transformovna (nad 52 kV)
- Probíhající investice ČEZ Distribuce
- TS Stanice ČEZ Distribuce ve výstavbě
- Zařízení ČEZ Distribuce ve výstavbě
- Hranice katastrálního území
- Nadzemní síť pro elektronickou komunikaci
- Podzemní síť pro elektronickou komunikaci
- HDPE trubka

Souběhy sítí pro elektronickou komunikaci s energetickými sítěmi:

- Souběh s podzemním vedením NN do 1 kV
- Souběh s nadzemním vedením NN do 1 kV
- Souběh s podzemním vedením VN do 35 kV
- Souběh s nadzemním vedením VN do 35 kV
- Souběh s podzemním vedením VVN 110 kV
- Souběh s nadzemním vedením VVN 110 kV

DISTRIBUCE

Platí pouze se sdělením číslo 0101150296.
Zakreslené polohy zařízení v příloze jsou pouze informativní.

Situační výkres - list 1

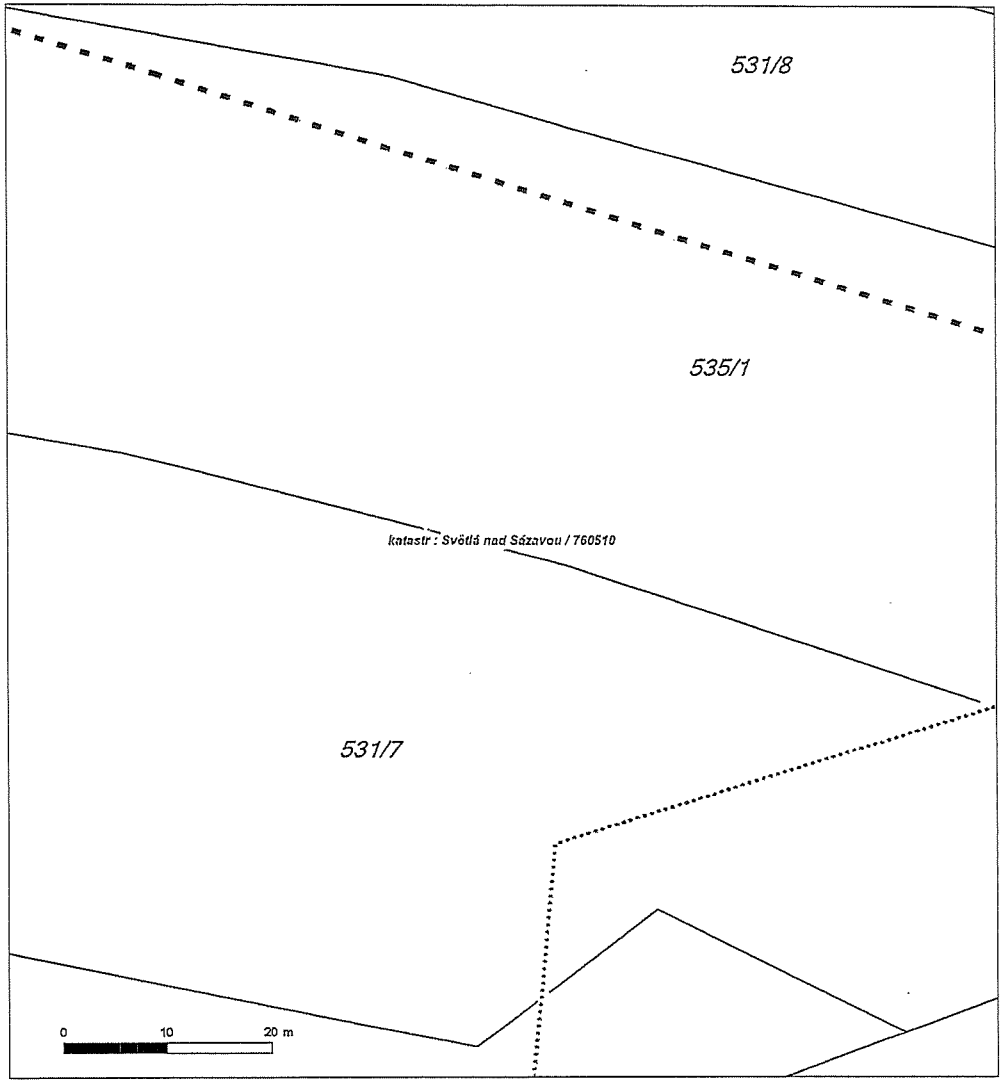

Není-li zobrazena katastrální mapa, zadejte žádost znovu. Katastrální mapa je generována prostřednictvím externí WMS služby, jejíž provoz nezajišťuje společnost ČEZ Distribuce, a. s.

www.cezdistribuce.cz

DISTRIBUCE

Platí pouze se sdělením číslo 0101150296.
Zakreslené polohy zařízení v příloze jsou pouze informativní.

Situační výkres - list 2

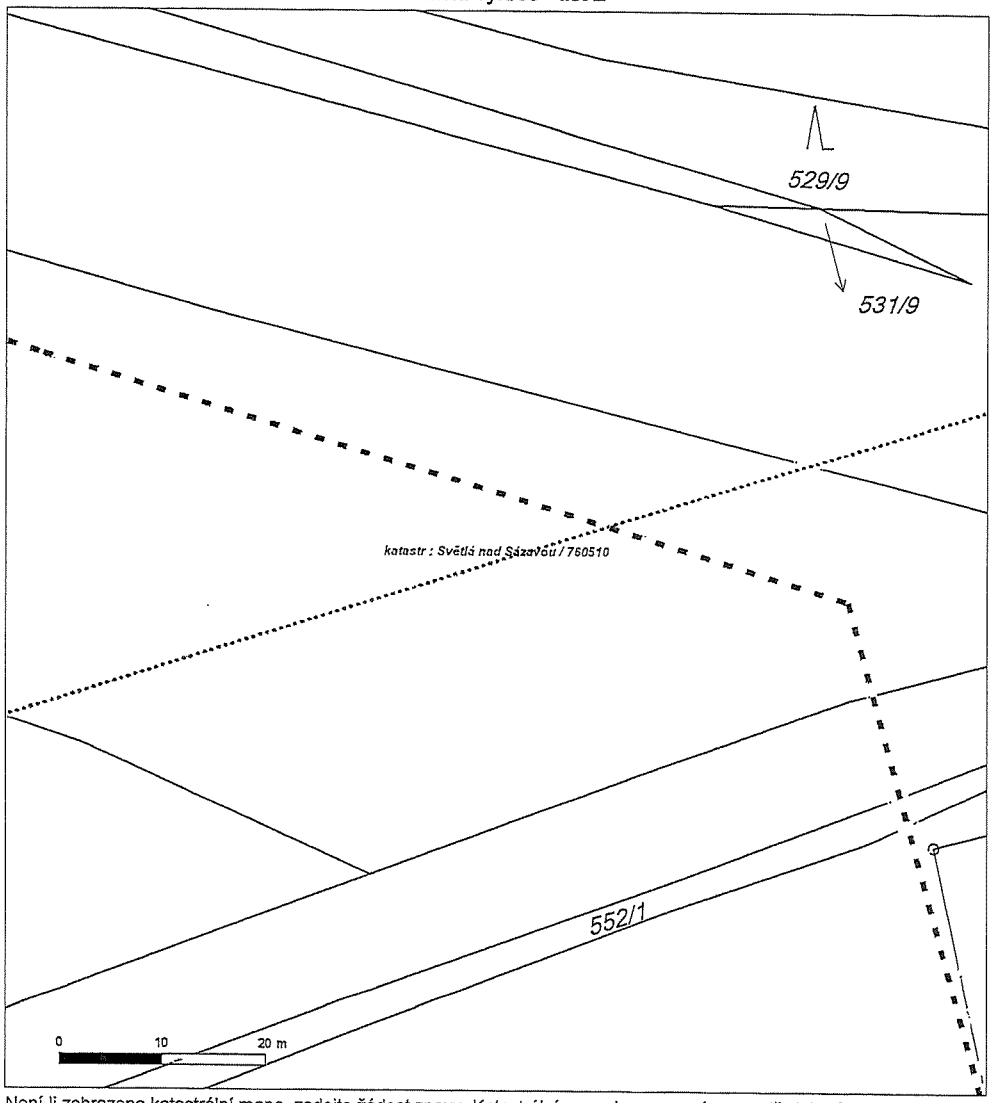

Není-li zobrazena katastrální mapa, zadejte žádost znovu. Katastrální mapa je generována prostřednictvím externí WMS služby, jejíž provoz nezajišťuje společnost ČEZ Distribuce, a. s.

DISTRIBUCE

Platí pouze se sdělením číslo 0101150296.
Zakreslené polohy zařízení v příloze jsou pouze informativní.

Situační výkres - list 3

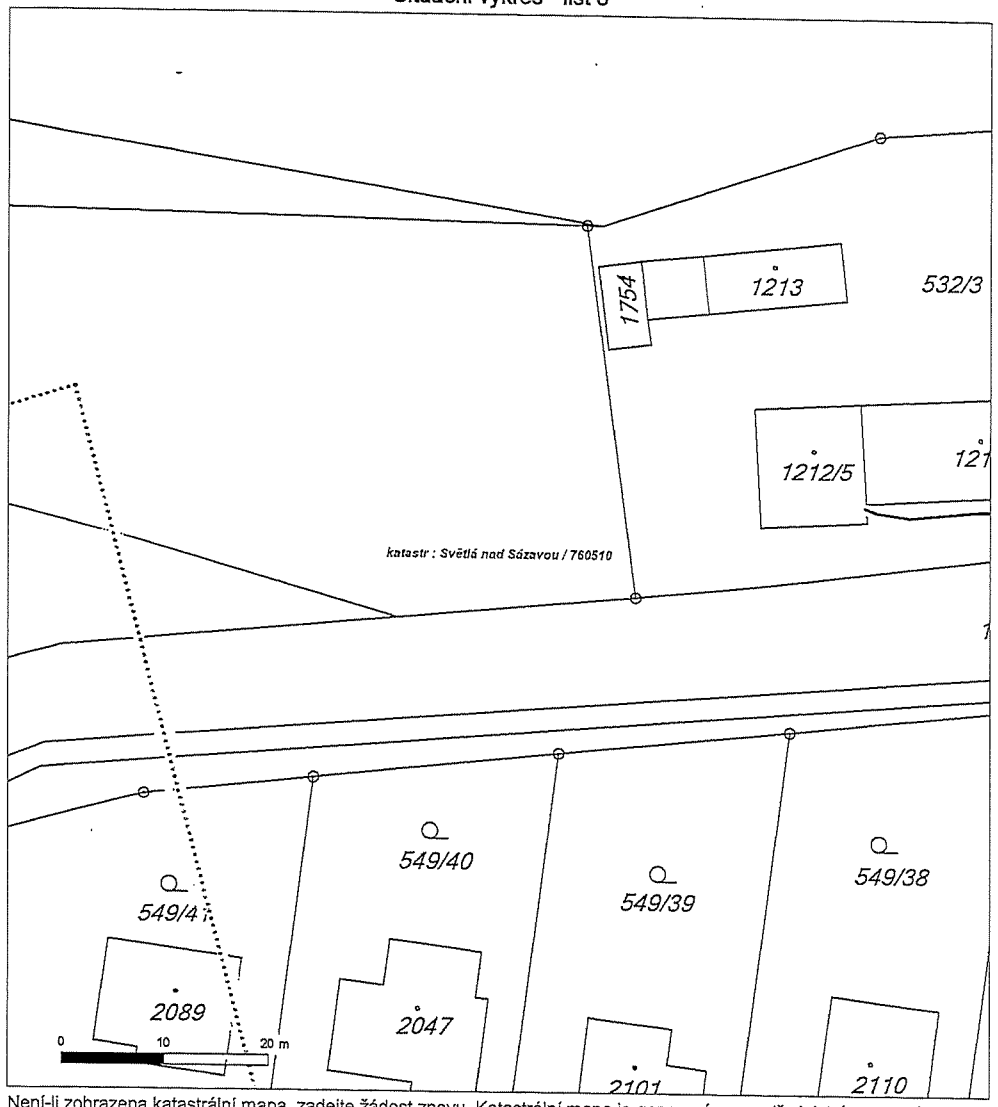

Není-li zobrazena katastrální mapa, zadejte žádost znovu. Katastrální mapa je generována prostřednictvím externí WMS služby, jejíž provoz nezajišťuje společnost ČEZ Distribuce, a. s.

www.cezdistribuce.cz

DISTRIBUCE

Platí pouze se sdělením číslo 0101150296.
Zakreslené polohy zařízení v příloze jsou pouze informativní.

Situační výkres - list 4

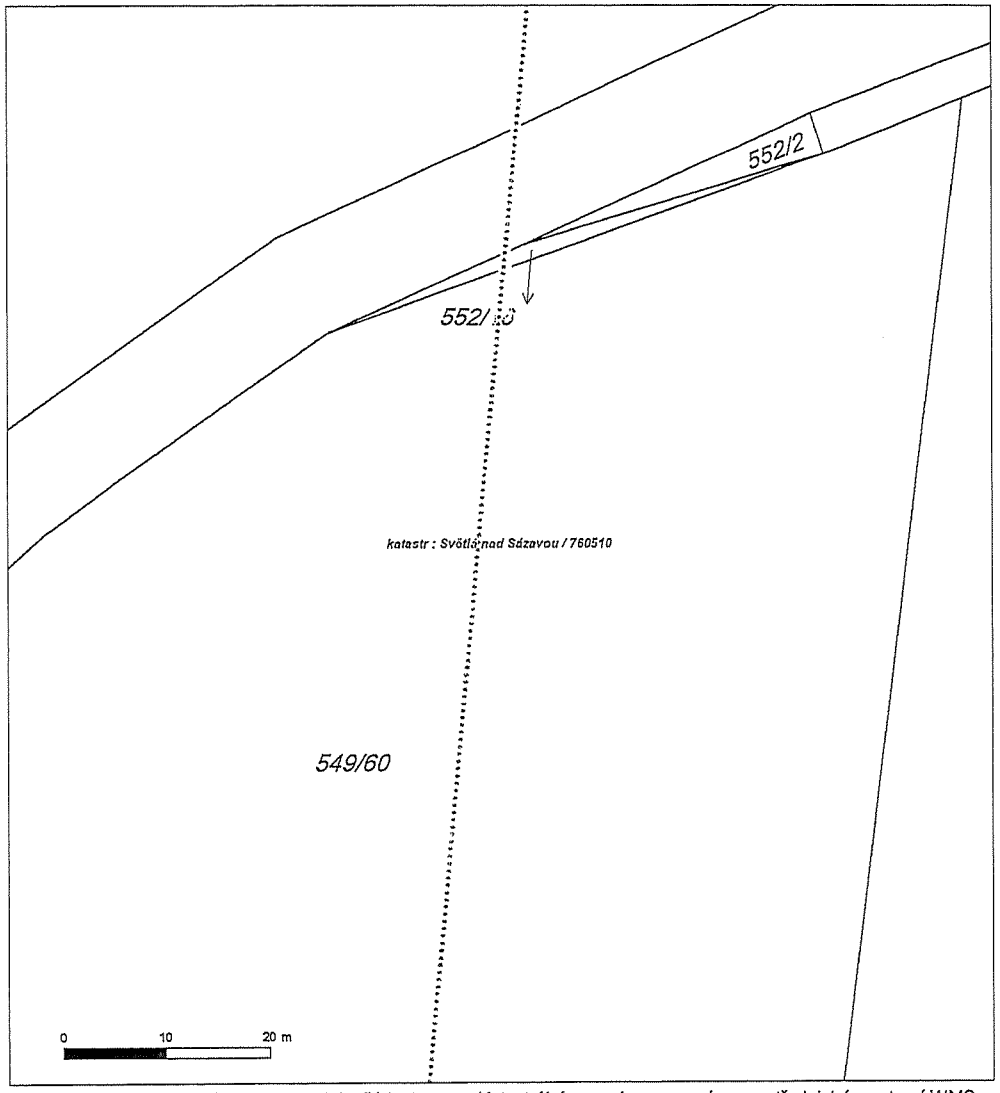

Není-li zobrazena katastrální mapa, zadejte žádost znovu. Katastrální mapa je generována prostřednictvím externí WMS služby, jejíž provoz nezajišťuje společnost ČEZ Distribuce, a. s.

DISTRIBUCE

Platí pouze se sdělením číslo 0101150296.
Zakreslené polohy zařízení v příloze jsou pouze informativní.

Situační výkres - list 5

Není-li zobrazena katastrální mapa, zadejte žádost znovu. Katastrální mapa je generována prostřednictvím externí WMS služby, jejíž provoz nezajišťuje společnost ČEZ Distribuce, a. s.

www.cezdistribuce.cz

DISTRIBUCE

Platí pouze se sdělením číslo 0101150296.
Zakreslené polohy zařízení v příloze jsou pouze informativní.

Situační výkres - list 6

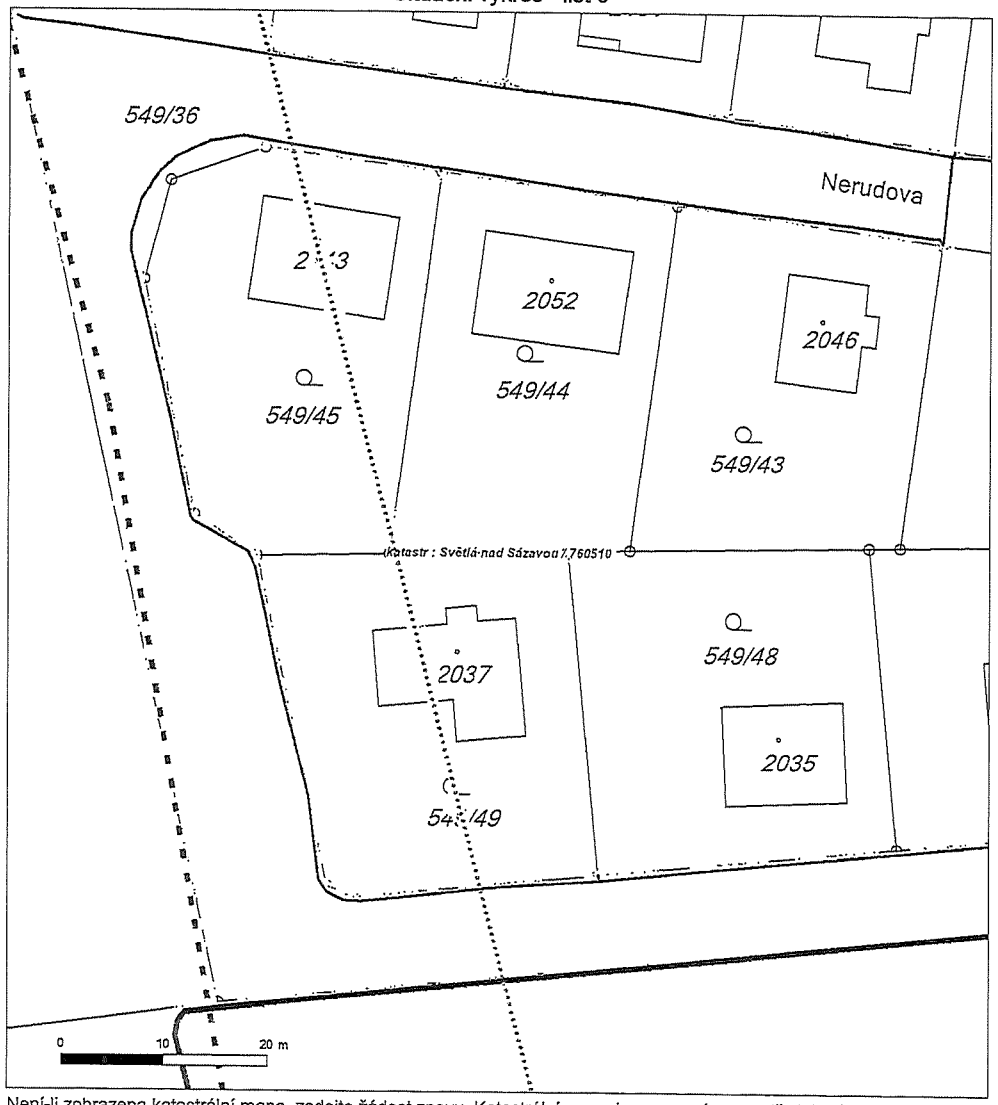

Není-li zobrazena katastrální mapa, zadejte žádost znovu. Katastrální mapa je generována prostřednictvím externí WMS služby, jejíž provoz nezajišťuje společnost ČEZ Distribuce, a. s.

DISTRIBUCE

Platí pouze se sdělením číslo 0101150296.
Zakreslené polohy zařízení v příloze jsou pouze informativní.

Situační výkres - list 7

Není-li zobrazena katastrální mapa, zadejte žádost znovu. Katastrální mapa je generována prostřednictvím externí WMS služby, jejíž provoz nezajišťuje společnost ČEZ Distribuce, a. s.

www.cezdistribuce.cz

DISTRIBUCE

Platí pouze se sdělením číslo 0101150296.
Zakreslené polohy zařízení v příloze jsou pouze informativní.

Situační výkres - list 8

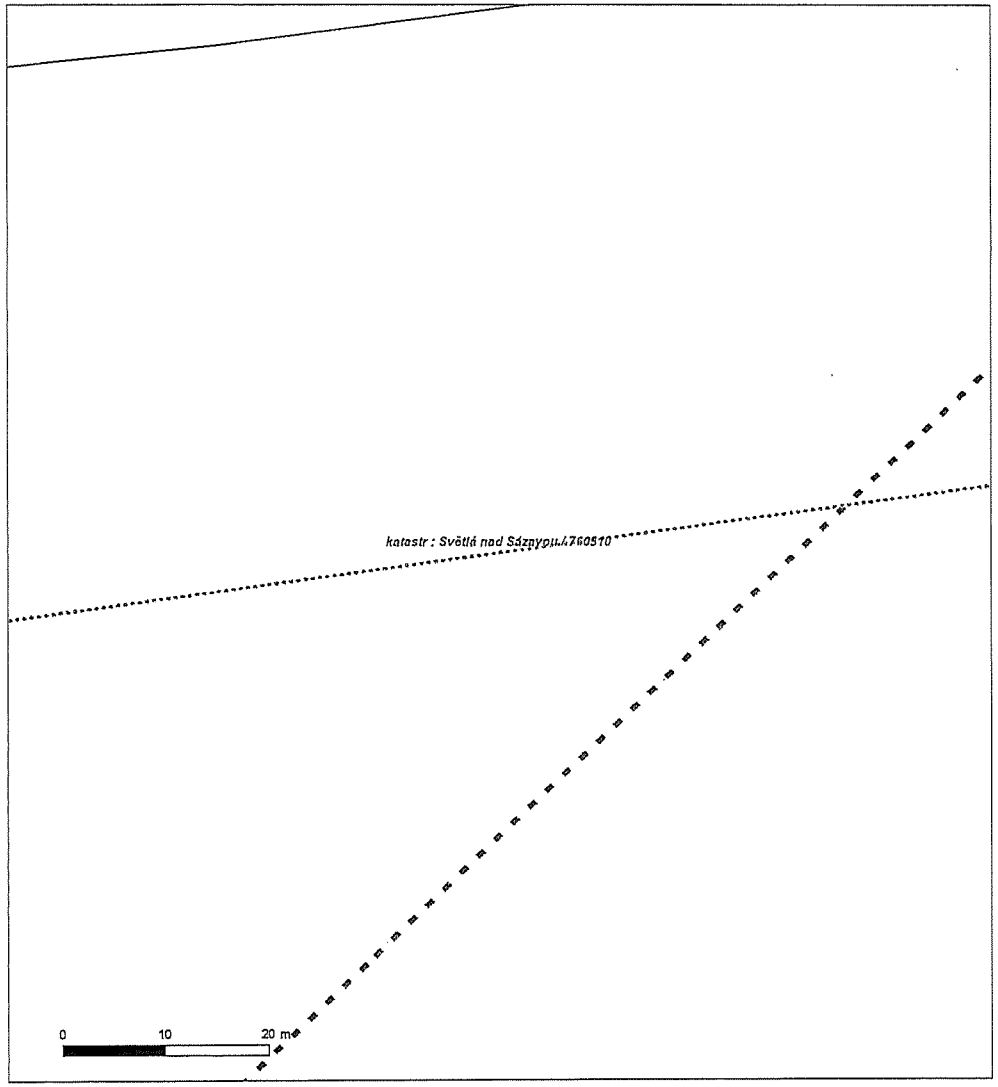

Není-li zobrazena katastrální mapa, zadejte žádost znovu. Katastrální mapa je generována prostřednictvím externí WMS služby, jejíž provoz nezajišťuje společnost ČEZ Distribuce, a. s.

DISTRIBUCE

Platí pouze se sdělením číslo 0101150296.
Zakreslené polohy zařízení v příloze jsou pouze informativní.

Situační výkres - list 9

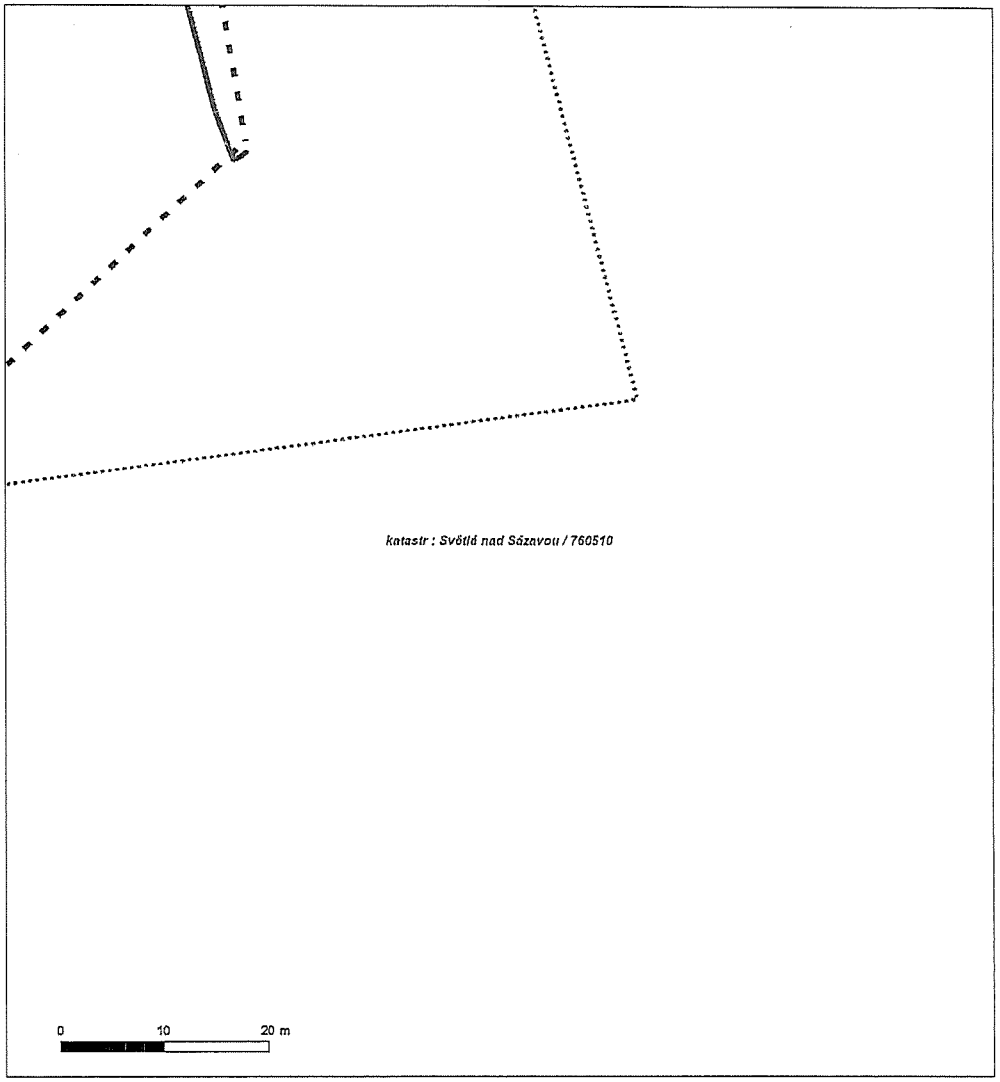

Není-li zobrazena katastrální mapa, zadejte žádost znovu. Katastrální mapa je generována prostřednictvím externí WMS služby, jejíž provoz nezajišťuje společnost ČEZ Distribuce, a. s.

www.cezdistribuce.cz

8

TRANSCONSULT s.r.o.
Jan Tužil
Nerudova 37/32
500 02 Hradec Králové

V Praze, 19.12.2018

Naše zn.: **MW9910122524104099**

Věc: vyjádření k žádosti k akci **"Využití pozemku parc.č. 549/61, k.ú. Světlá nad Sázavou"**

Sdělujeme Vám, že společnost Vodafone Czech Republic a.s., se sídlem Praha 5, náměstí Junkových 2, IČ: 25788001, zapsaná dne 13.8. 1999 v obchodním rejstříku vedeném Městským soudem v Praze pod spisovou značkou B.6064 na základě předložené dokumentace ze dne **19.12.2018**

souhlasí s realizací projektu.

Ve vámi zadaném zájmovém území a v uvedené výšce (výška stavby: 0 m, výška jeřábu: 0 m) se nenachází žádné podzemní ani nadzemní vedení naší společnosti.

Platnost vyjádření je **1 rok** od data vydání.

S pozdravem

Vodafone Czech Republic a.s.
náměstí Junkových 2, 155 00 Praha 5
IČO: 25788001, DIČ: CZ25788001
tel.: 776 571 111, fax: 775 971 99
-80

v.z. Nora Hlásenská
Vodafone Czech Republic a.s.
Technická 23
616 00 Brno

Tel.: 775 012 847
E-mail: east@vodafone.cz

Seznam příloh/přiložených souborů:
Zadost_MW9910122524104099.pdf

Vodafone Czech Republic a.s.
Náměstí Junkových 2
155 00 Praha 5

Vodafone péče o zákazníky: 800 77 00 77
IČO: 25788001, DIČ: CZ25788001
vodafone.cz

Společnost zapsaná v obchodním rejstříku vedeném Městským soudem v Praze, oddíl B, vložka 6064.

První zelená síť

Žádost o vyjádření k existenci sítí č. MW9910122524104099

Identifikační údaje žadatele / stavebníka

Typ:	Fyzická osoba

Adresa sídla/bydliště

Identifikační údaje zástupce žadatele /stavebníka

Typ:	Právnická osoba
Firma:	TRANSCONSULT s.r.o.
Jméno:	Jan
Příjmení:	Tužil
Telefon:	+420 724 800 113
E-mail:	tuzil@transconsult.cz

Adresa sídla/bydliště

Ulice:	Nerudova
Č.p. (č.ev.) / č.o.:	37 / 32
Obec:	Hradec Králové
PSČ:	50002

Důvod žádosti o vyjádření

Název stavby:	Využití pozemku parc.č. 549/61, k.ú. Světlá nad Sázavou
Typ stavby:	Ostatní
Stupeň žádosti:	Jiný
Výška stavby:	0 m
Výška jeřábu:	0 m
Seznam příloh:	SITUACE CELEK VÝKR.pdf

Vodafone Czech Republic a.s.
Náměstí Junkových 2
155 00 Praha 5

Vodafone péče o zákazníky: 800 77 00 77
IČO: 25788001, DIČ: CZ25788001
vodafone.cz

Společnost zapsaná v obchodním rejstříku vedeném Městským soudem v Praze, oddíl B, vložka 6064.

První zelená síť

Zájmové území

Kresba 1:

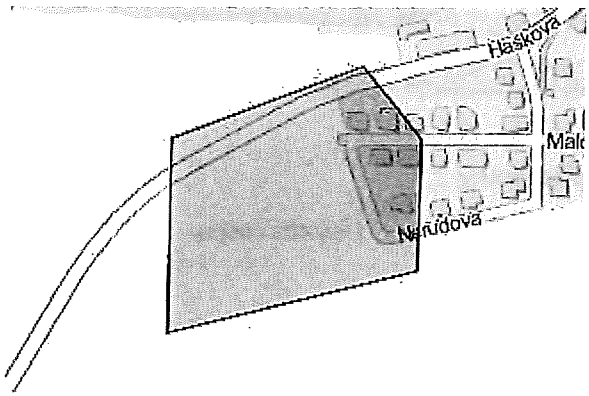

Dotčené KÚ: Světlá nad Sázavou (760510)

Datum: 19.12.2018

Zadáno: Portál MAWIS

Informace podle zákona č. 127/2005 Sb., o elektronických komunikacích, č. 101/2000 Sb., o ochraně osobních údajů a o změně některých zákonů a dalšími souvisejícími právními předpisy.

Společnost Position s.r.o., se sídlem Londýnská 665/45, 120 00 Praha 2, IČ 26422816, zapsaná v obchodním rejstříku vedeném Městským soudem v Praze, oddíl C, vložka 81053 („Position") a společnost Vodafone Czech Republic s., se sídlem nám. Junkových 2808/2, 155 00 Praha 5, IČ 25788001, zapsaná v obchodním rejstříku vedeném Městským soudem v Praze, oddíl B, vložka 6064 („Vodafone") Vás tímto informují, že shromážděné osobní údaje v rozsahu Vaše jméno, příjmení, bydliště, e-mailová adresa a telefonní číslo bude Position a Vodafone zpracovávat za účelem jejich použití při realizaci povinností v souvislosti se žádostí o stanovisko nebo vyjádření pro řízení podle zákona č. 183/2006 Sb., o územním plánování a stavebním řádu (stavební zákon), a to automatizovaným způsobem nebo v tištěné podobě s tím, že Vaše osobní údaje nebudou zpřístupněny jiným osobám. Vaše osobní údaje poskytujete dobrovolně.

Dále Vás informujeme o Vašem právu žádat o vysvětlení popř. o odstranění nežádoucího stavu, především domníváte-li se, že jsou Vaše osobní údaje zpracovávány v rozporu s ochranou Vašeho soukromého a osobního života nebo v rozporu se zákonem.

Vodafone Czech Republic a.s.
Náměstí Junkových 2
155 00 Praha 5

Vodafone péče o zákazníky: 800 77 00 77
IČO: 25788001, DIČ: CZ25788001
vodafone.cz

Společnost zapsaná v obchodním rejstříku vedeném Městským soudem v Praze, oddíl B, vložka 6064.

První zelená síť

7

PRO SPOLEČNÉ ZÁŽITKY

TRANSCONSULT s.r.o.
Jan Tužil
Nerudova 37/32
50002 Hradec Králové

Vyřizuje: Dundáček Petr
E-mail: petr.dundacek@t-mobile.cz

Naše značka: **E45866/18**

V Praze dne: **19.12.2018**

Vyjádření a stanovení podmínek pro udělení souhlasu s umístěním stavby v ochranném pásmu sítě technické infrastruktury (TI) společnosti T-Mobile Czech Republic a.s.

Vydané podle § 101 ZÁKONA Č. 127/2005 Sb., o elektronických komunikacích a o změně některých souvisejících zákonů (zákon o elektronických komunikacích – dále jen ZEK), ve znění pozdějších předpisů a §161 zákona č. 183/2006 Sb., o územním plánování a stavebním řádu (stavební zákon) či dle dalších příslušných právních předpisů

Věc: **Využití pozemku parc.č. 549/61, k.ú. Světlá nad Sázavou**

Stupeň: Jiný důvod

Na základě předložených projektových podkladů dáváme **souhlasné stanovisko k vydání Územního souhlasu / rozhodnutí (Stavebního povolení)** a následně **souhlas s realizací stavby.**

Dle předložených dokladů nedojde ke kolizi s technickou infrastrukturou společnosti **T-Mobile Czech Republic a.s.**

Toto stanovisko má platnost 1 rok.
Vydané stanovisko nelze prodloužit. Po uplynutí platnosti zadejte žádost o nové stanovisko.

T-Mobile
T-Mobile Czech Republic a.s.
Tomíčkova 2144/1
148 00 Praha 4
IČ: 649 49 681, DIČ CZ64949681
1076

.....
Ochrana sítí
Technologický úsek

V případě doplňujících dotazů vždy uvádějte v „Předmětu“ e-mailu číslo jednací.

PRO SPOLEČNÉ ZÁŽITKY

Příloha č. 1

Rekapitulace žádosti o vyjádření k existenci sítě elektronických komunikací

Číslo žádosti:	E45866/18
Název stavby /akce:	Využití pozemku parc.č. 549/61, k.ú. Světlá nad Sázavou
Datum podání žádosti:	19.12.2018
Důvod žádosti:	Jiný důvod
Popis jiného důvodu žádosti:	Existence sítí
Poznámka:	

Žadatel

Firma / organizace:	TRANSCONSULT s.r.o.
IČ	47455292
DIČ	
Kontaktní osoba:	Jan Tužil
Adresa:	Nerudova 37/32
Město / obec:	Hradec Králové
PSČ:	50002
Stát:	
E-mail:	tuzil@transconsult.cz
Telefonní číslo:	+420724800113

Stavebník

Firma / organizace:	
Kontaktní osoba:	
Adresa:	
Město / obec:	
PSČ:	
Stát:	
E-mail:	
Telefonní číslo:	

Stavba

Výška nad terénem (metry):	0 m
Projektant:	
Druh stavby:	Ostatní
Hodnota projektu:	
Měsíc zahájení stavby:	
Měsíc ukončení stavby:	

Odeslání stanoviska

E-mail:	tuzil@transconsult.cz

Příloha č. 2

Situační plánek

Zájmová oblast (zájmové oblasti) zadaná žadatelem

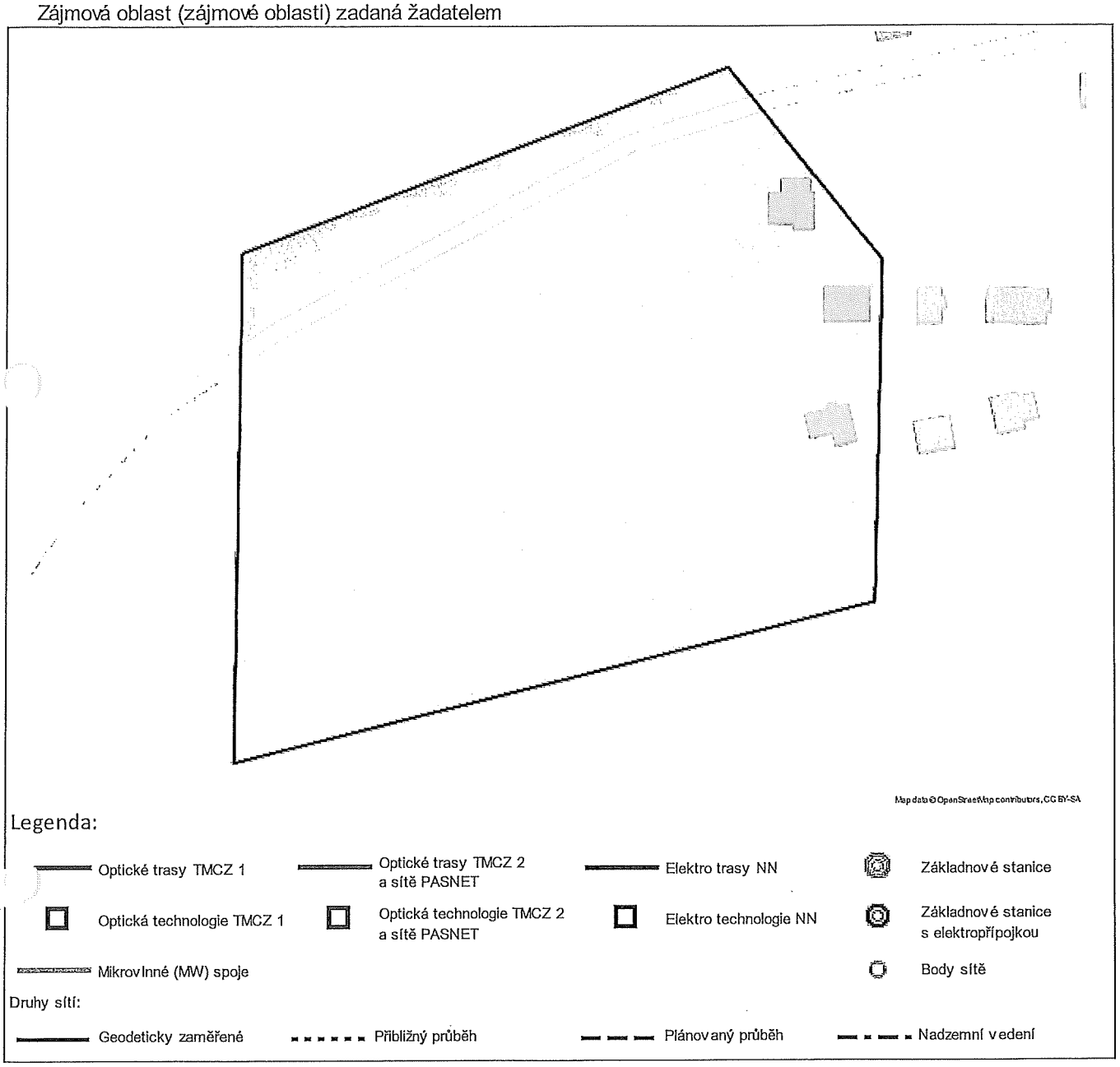

Geometrie zájmové oblasti (zájmových oblastí) žádosti ve formátu WKT a souřadnicovém systému S-JTSK. Zkopírováním textu lze geometrii zobrazit v jakémkoli softwaru podporujícím formát WKT.
POLYGON((-679157.11 -1098895.76,-679179.33 -1099055.04,-678969.25 -1099030.17,-678953.38 -1098923.28,-678994.65 -1098857.13,-679157.11 -1098895.76))

6

Předmět: Re: Fwd: Žádost o vyjádření č. 2018265783 - Tužil Jan - TRANSCONSULT s.r.o. - (27527719 č. 0000131941)
Od: Milan Šmíd <milan.smid@meteor-cs.com>
Datum: 02.01.2019 8:56
Komu: tuzil@transconsult.cz

Dobrý den, v daném pozemku se sítě společnosti Tlapnet s.r.o. nenachází, s využitím pozemku souhlasíme

S pozdravem

Bc. Milan Šmíd

projektový specialista

Meteor-CS s.r.o.
tel: 777 358 786

Centrála:
Jeníkovská 940/14
Čáslav 286 01
Sídlo firmy:
U Schodů 122/5
Praha 9 – Hrdlořezy 190 00
web:www.meteor-cs.com

Tato zpráva není potvrzením přijetí nabídky, a nedochází na jejím základě k uzavření smlouvy. Tato zpráva je jen prostým sdělením o způsobu vyřízení emailu naší společností.

---------- Forwarded message ---------
From: <info@utilityreport.eu>
Date: st 19. 12. 2018 v 6:55
Subject: Žádost o vyjádření č. 2018265783 - Tužil Jan - TRANSCONSULT s.r.o. - (27527719 č. 0000131941)
To: <info@tlapnet.cz>

Dobrý den,

žádám Vás o vyjádření k technické infrastruktuře.

Důvod žádosti: Existence sítí
Název akce: Využití pozemku parc.č. 549/61, k.ú. Světlá nad Sázavou

Žádost a případné přílohy jsou ke stažení zde:

https://utilityreport.eu/collect/GetZipForSubjectTI?id=AqPXRGmJ8ebzDyTpi06E8w%3D%3D

S pozdravem

TRANSCONSULT s.r.o.
Jan Tužil

tuzil@transconsult.cz

Nerudova 37/32
50002 Hradec Králové
e-mail:

(Žádost byla zaslána prostřednictvím služby UtilityReport. Pokud chcete reagovat, nepoužívejte tlačítko Odpovědět. Kontakt na žadatele naleznete výše v e-mailu. Provozovatele služby můžete kontaktovat na e-mailu: info@mawis.eu)

Nej.cz s. r. o. | Kaplanova 2252/8 | 148 00 Praha 4

Připojení k internetu **Televize** **Volání**

Naše zn.: VYJNEJ-2018-02462-01

Vyřizuje: Libor Kašpar

Mobil: 733119380
E-mail: lkaspar@nej.cz

TRANSCONSULT s.r.o.
Jan Tužil
Nerudova 37
500 02 Hradec Králové

V praze dne 20. 12. 2018

VYJÁDŘENÍ O EXISTENCI SÍTĚ ELEKTRONICKÝCH KOMUNIKACÍ společnosti Nej.cz s.r.o.

Žadatel(ka), společnost TRANSCONSULT s.r.o., Nerudova 37, 500 02 Hradec Králové (dále jen "žadatel") podal(a) dne 19. 12. 2018 žádost o vyjádření ke stavební akci nazvané

Využití pozemku parc.č. 549/61, k.ú. Světlá nad Sázavou

přičemž stanovil(a) důvod žádosti a oblast dotčeného zájmového území, v němž bude stavba probíhat. Na základě určení a vyznačení zájmového území a na základě stanovení důvodu pro vydání vyjádření vydává společnost Nej.cz s.r.o., Kaplanova 2252/8, 148 00 Praha 4, jakožto vlastník technické infrastruktury v souladu s ustanovením § 101 zákona č. 127/2005 Sb., o elektronických komunikacích a o změně některých souvisejících zákonů (zákon o elektronických komunikacích), ve znění pozdějších předpisů a § 161 zákona č. 183/2006 Sb., o územním plánování a stavebním řádu (stavební zákon) či dle dalších příslušných právních předpisů a v souladu s příslušnými ustanoveními zákona č. 89/2012Sb. občanského zákoníku v platném znění, následující vyjádření:

Ve vyznačeném zájmovém území se nenachází vedení a zařízení sítě elektronických komunikací (dále jen „SEK") společnosti Nej.cz s.r.o.

Společnost Nej.cz s.r.o. souhlasí s předmětnou stavební akcí a zároveň souhlasí s vydáním příslušného správního rozhodnutí stavebním úřadem pro povolení předmětné stavební akce (rozhodnutí o umístění stavby, stavební povolení či jiné).

Další ustanovení a informace:

- Vyjádření je platné pouze pro zájmové území určené a vyznačené žadatelem. Změní-li se zájmové území či dojde-li ke změnám v projektové dokumentaci, je nutno požádat o nové vyjádření!
- **Platnost vyjádření je 1 rok od vydání, vyjádření tedy pozbývá platnosti dnem**

20. 12. 2019

- Platnost vyjádření nelze prodloužit a je nutné vždy žádat o vystavení nového vyjádření.
- Upozorňujeme, že zpracovatel nenese odpovědnost za škody, které by mohly vzniknout nesprávně či neúplně poskytnutými údaji včetně nesprávného či neúplného zákresu zájmového území. Žadatel bere na vědomí, že jakékoliv poskytnuté informace o sítí Nej.cz s.r.o. smí být použita pouze k účelu, pro který byla poskytnuta (nejčastěji ve věci spojené se zpracováním projektové dokumentace, získáním povolení od stavebního úřadu a realizaci stavební akce). Případná námi poskytnutá data není povoleno používat k jiným účelům (zejména rozmnožovat a půjčovat, prodávat či pronajímat třetím stranám, používat jako zdroj pro své informační systémy, ani je používat jako podklad při projektování jiných staveb).
- Dotazy, oznámení či žádosti o sdělení kontaktu na techniky Nej.cz s.r.o. směřujte na pracovníka ochrany sítě (POS). Tím je osoba, která vydala toto vyjádření (viz kontakt níže). Pro doručování písemností použijte adresu níže v dokumentu.

V praze dne 20. 12. 2018

Nej.cz s.r.o.
Pobočka Nový Bydžov
Jana Žižky 627
504 01 Nový Bydžov
IČ: 03213595 ①

Libor Kašpar
specialista technické dokumentace
mob.: 733119380
e-mail: lkaspar@nej.cz

Sídlo společnosti:
Nej.cz s.r.o.
Kaplanova 2252/8
148 00 Praha 4

Adresa pro doručování písemností:
Nej.cz s.r.o.,
pobočka Nový Bydžov
Jana Žižky 627
504 01 Nový Bydžov

Přílohy:
1x zákres zájmového území

Příloha č.1: Zákres zájmového území k vyjádření zn.VYJNEJ-2018-02462-01

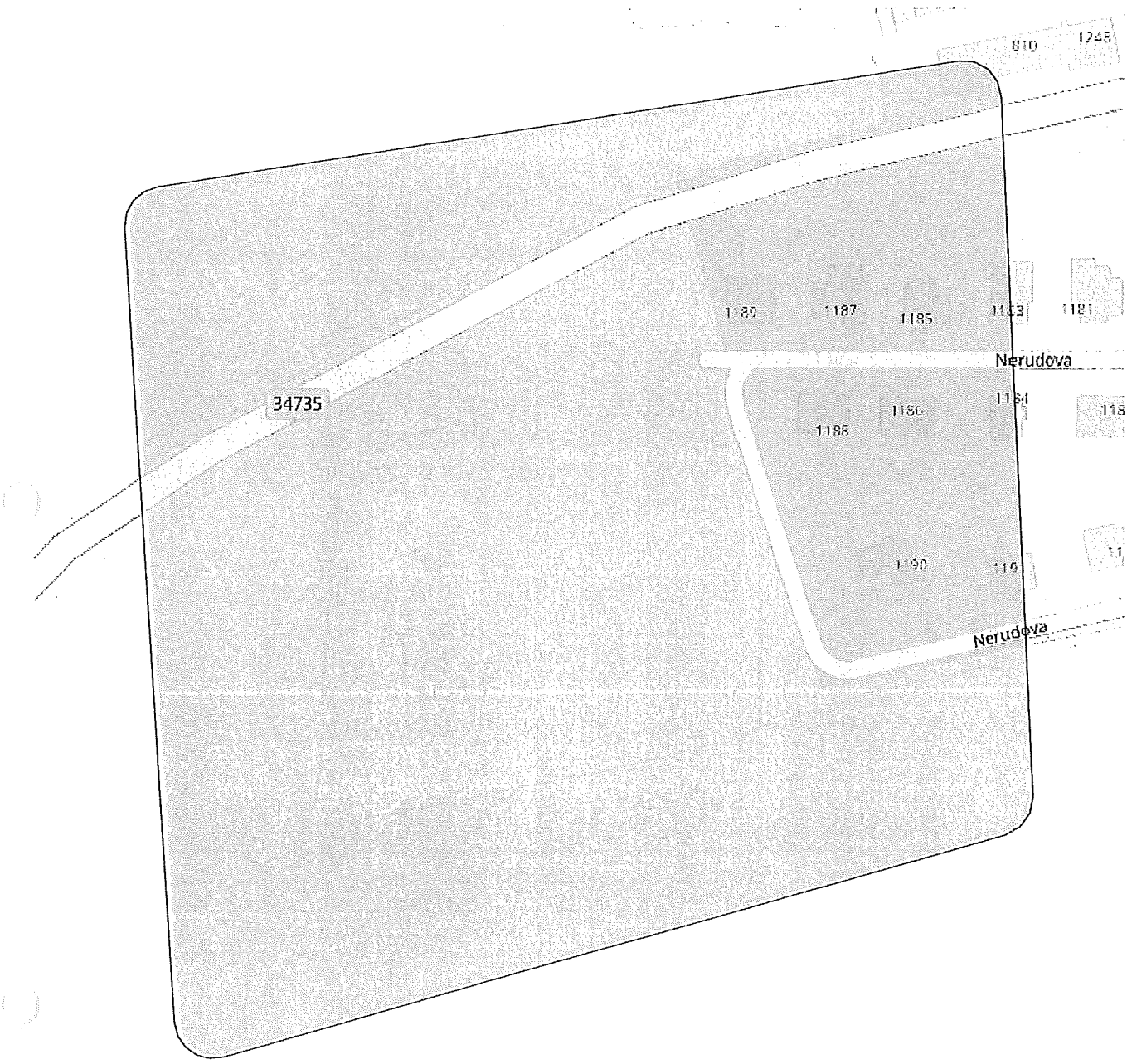

Legenda:

Rozsah zájmového území

Zemní optické vedení, zaměřené

Zemní optické vedení, nezaměřené

Nadzemní optické vedení (převěs)

Optická trasa v kolektoru / kabelovodu

[d] Cizí zemní trasa, v níž jsou pronajmuté optické kabely

[d] Cizí nadzemní trasa, v níž jsou pronajmuté optické kabely

[d] Cizí kolektorová trasa, v níž jsou pronajmuté optické kabely

Optická trasa vedená vnitřkem domu

Zemní koaxiální vedení, zaměřené

Zemní koaxiální vedení, nezaměřené

Nadzemní koaxiální vedení (převěs)

Koaxiální trasa v kolektoru / kabelovodu

Koaxiální trasa vedená vnitřkem domu

Směrový radioreléový spoj

Vygenerováno aplikací Sítě fy RTNext

4

GridServices Člen **innogy**

TRANSCONSULT s.r.o.
Nerudova 37/32
50002 Hradec Králové

naše značka	vyřizuje	datum
5001844145	Jaroslav Kápička	19.12.2018

Věc:
Využití pozemku parc.č. 549/61, k.ú. Světlá nad Sázavou

K.ú. - p.č.: Světlá nad Sázavou

Stavebník: TRANSCONSULT s.r.o. , Nerudova 37/32 , 50002 Hradec Králové

Účel stanoviska: Informace o výskytu sítí (formát PDF)

GasNet, s.r.o., jako provozovatel distribuční soustavy (PDS) a technické infrastruktury, zastoupený GridServices, s.r.o., vydává toto stanovisko:

Toto stanovisko slouží POUZE JAKO INFORMACE o výskytu plynárenského zařízení a plynovodních přípojek (dále jen PZ) v zájmovém území vyznačeném v příloze.

V zájmovém území vyznačeném v příloze tohoto stanoviska, nebo jeho blízkosti se NACHÁZÍ provozovaná PZ ve vlastnictví nebo správě GasNet, s.r.o. - viz příloha s informativní polohou PZ a informací v legendě. Upozorňujeme, že se v zájmovém území vyznačeném v příloze tohoto stanoviska mohou nacházet PZ, která jsou ve fázi výstavby a doposud nebyla předána GasNet, s.r.o. k provozování. Taktéž se v zájmovém území mohou nacházet PZ jiných vlastníků či správců, případně i dlouhodobě nefunkční/neprovozovaná PZ bez dostupných informací o jejich poloze a vlastnictví. Tato PZ NEJSOU v příloze vyznačena a nejsou předmětem tohoto stanoviska.

Toto stanovisko LZE použít pro:

- případné upřesnění polohy PZ jeho vytýčením. Vytyčení provede příslušná regionální oblast a to ZDARMA. Při žádosti uvede žadatel naši značku (číslo jednací) uvedenou v úvodu tohoto stanoviska. Objednání vytýčení se provádí na portálu Distribuce plynu online: https://dpo.gasnet.cz/zadost-o-vytyceni.

Toto stanovisko NELZE použít pro:

- jednání s orgány státní správy ve věcech územního plánování a stavebního řádu dle zákona č. 183/2006 Sb. v platném znění
- územní řízení, řízení o územním souhlasu, veřejnoprávní smlouvy pro umístění stavby, zjednodušené územní řízení, ohlášení, stavební řízení, společné územní a stavební řízení, veřejnoprávní smlouvu o provedení stavby nebo oznámení stavebního záměru s certifikátem autorizovaného inspektora.
- realizaci stavby a rovněž nenahrazuje stanovisko k dokumentaci stavby.

Pokud chcete využít poskytnuté informace pro zpracování projektové dokumentace, sdělujeme Vám tyto další informace:

1) O poskytnutí polohy stávajících PZ ve správě GasNet, s.r.o. v digitální podobě (dgn,dwg) lze požádat prostřednictvím služby Vektorová data, která je dostupná na https://dpo.gasnet.cz/zadost-o-vektorova-data. Tato služba je určena odborné veřejnosti (projekční firmy) a obcím a krajům (oblast územního plánování).

2) Projektovou dokumentaci, ve které budou zakreslena PZ dle poskytnutých mapových nebo elektronických podkladů, požadujeme předložit k odsouhlasení podáním žádosti na portálu Distribuce plynu online https://dpo.gasnet.cz/zadost-o-stanovisko.

3) Dokumentace bude vypracována ve smyslu stavebního zákona č. 183/2006 Sb. ve znění pozdějších předpisů.

GridServices, s.r.o.
Plynárenská 499/1
Zábrdovice
602 00 Brno
T +420532221111
F +420545578571
E info@gridservices.cz
I www.gridservices.cz
IČ: 27935311
DIČ: CZ27935311

Zapsán do obchodního rejstříku:
Krajský soud v Brně
oddíl C, vložka 57165
26.07.2007

Bankovní spojení:
Československá obchodní banka, a.s.
Číslo účtu: 17837923
Kód banky: 0300

4) Pokud v poskytnutých mapových podkladech naleznete informaci o PLÁNOVANÉ STAVBĚ PŘED REALIZACÍ, jedná se o situaci, kdy v zájmovém území nebo v jeho blízkosti se připravuje plynárenská stavba (rekonstrukce, nová výstavba, přeložka). V případě, že se bude jednat o připravovanou investici GasNet, s.r.o., požadujeme Vaši stavbu koordinovat s naším záměrem.

5) Pokud v poskytnutých mapových podkladech naleznete informaci o PROVEDENÉ VÝSTAVBĚ, KTERÁ NENÍ UVEDENA DO PROVOZU, jedná se o situaci, kdy v zájmovém území nebo v jeho blízkosti je vybudováno PZ, které bude v blízké době uvedeno do provozu. Na tato PZ se vztahují ochranná, případně bezpečnostní pásma dle zákona č. 458/2000 Sb. ve znění pozdějších předpisů. Informace o možnosti poskytnutí digitálních dat (dgn,dwg) a podmínky výdeje získáte na adrese: http://www.gasnet.cz/cs/zadost-o-vektorova-data/.

6) Pokud Vaše zájmové území protíná PÁSMO VLIVU ANODOVÉHO UZEMNĚNÍ SKAO, je třeba individuálního posouzení v závislosti na připravované stavbě. V tomto případě kontaktujte techniky odboru externích požadavků zákazníků: Zdeněk Kocourek, Ing. Martin Majkut (zdenek.kocourek@innogy.com, martin.majkut@innogy.com), kteří Vám poskytnou podrobné informace.

7) V případě potřeby dalších informací k poskytnutým mapovým podkladům kontaktujte technika externích požadavků prostřednictvím Kontaktního systému http://www.gasnet.cz/cs/kontaktni-system/ (Stanovisko k existenci sítí a ke stavbě NEplynárenského zařízení).

Plynofikace nemovitosti:

Požadavek na připojení nového odběrného místa nebo technické změny u existujícího odběrného místa musí být projednán prostřednictvím žádosti o připojení k distribuční soustavě. Podrobné informace naleznete na stránkách GasNet, s.r.o. https://www.gasnet.cz/cs/zakaznik/.

V případě, že plánovaná plynofikace vyvolá rozšíření plynovodní sítě (připojení více odběrných míst), musí být toto projednáno s vlastníkem sítě GasNet, s.r.o.. Podrobné informace naleznete na stránkách https://www.gasnet.cz/cs/obec-developer/.

Stanovisko bylo vygenerováno na základě Vaší žádosti automaticky.

Toto stanovisko platí pouze pro území vyznačené v příloze tohoto stanoviska a to 24 měsíců ode dne jeho vydání.

Za správnost a úplnost dokumentace předložené s žádostí včetně jejího souladu s platnými předpisy plně zodpovídá její zpracovatel. Stanovisko nenahrazuje případná další stanoviska k jiným částem stavby.

V případě další korespondence nebo jednání (např. změna stavby) uvádějte naši značku - 5001844145 a datum tohoto stanoviska. Kontakty jsou k dispozici na www.gridservices.cz nebo NONSTOP zákaznická linka 800 11 33 55.

GasNet, s.r.o.
zastoupená společností GridServices, s.r.o., IČ 279 35 311
Jaroslav Kápička
Vedoucí zpracování externích požadavků
Odbor zpracování externích požadavků

Přílohy: Detailní zákres plynárenského zařízení

Příloha: Detailní zákres plynárenského zařízení. Tato příloha je nedílnou částí stanoviska č. 5001844145 ze dne 19.12.2018.

Provozovatel DS: GasNet, s.r.o.; Stavebník: TRANSCONSULT s.r.o. , Nerudova 37/32 , 50002 Hradec Králové. K.ú.: Světlá nad Sázavou.

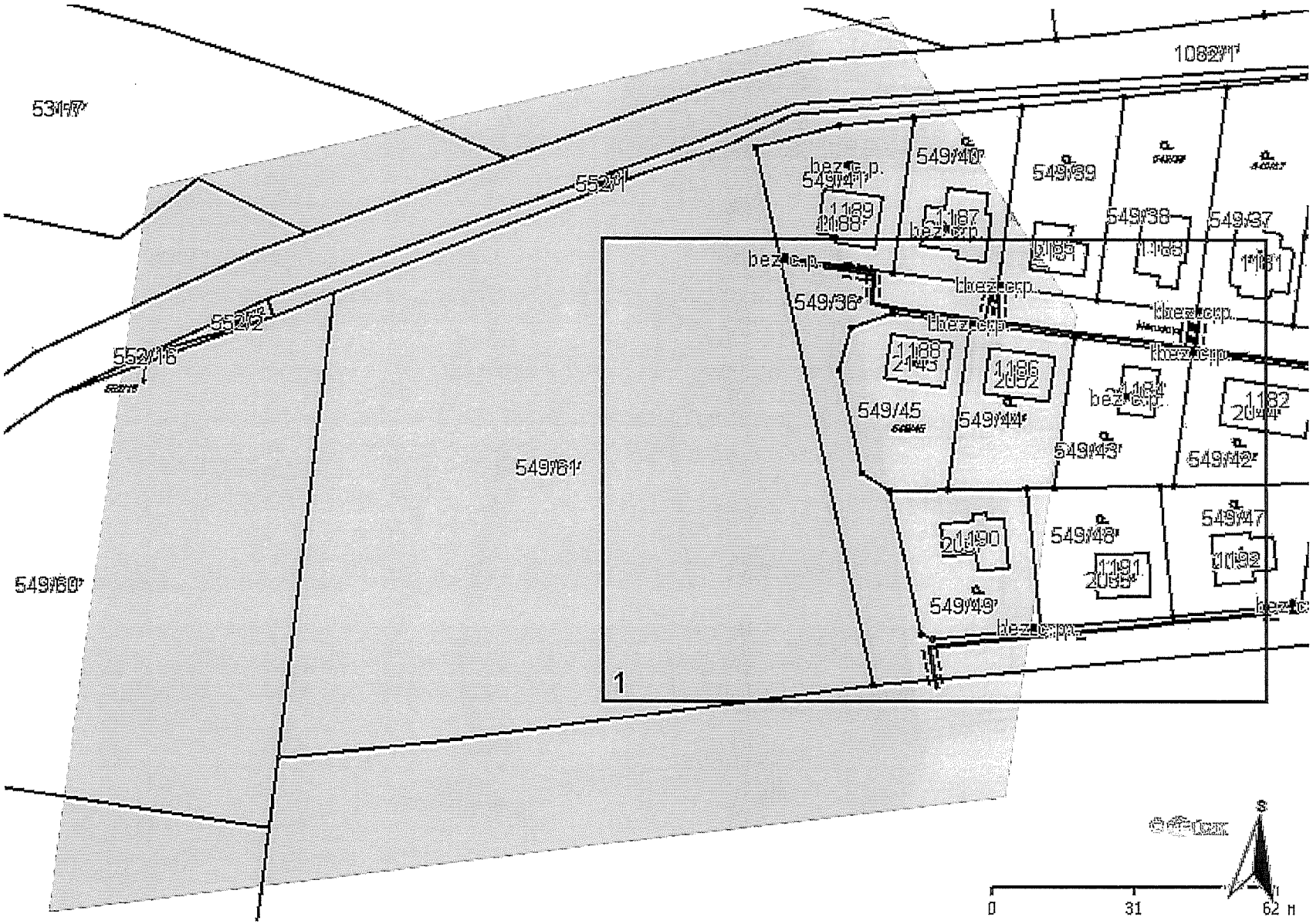

Legenda:

	linie plynovodu
	NTL
	STL
	VTL
	VVTL
	nefunkční
	plánovaná stavba před realizací
	ve výstavbě, neuvedeno do provozu
	regulační stanice
	ochranné zařízení
	kabel
	elektropřípojka
	kabel protikorozní ochrany
	anodové uzemnění
	stanice katodové ochrany
	pásmo vlivu anodového uzemnění SKAO

Příloha: Detailní zákres plynárenského zařízení. Tato příloha je nedílnou součástí stanoviska č. 5001844145 ze dne 19.12.2018.

Provozovatel DS: GasNet, s.r.o.; Stavebník: TRANSCONSULT s.r.o. , Nerudova 37/32 , 50002 Hradec Králové. K.ú.: Světlá nad Sázavou.

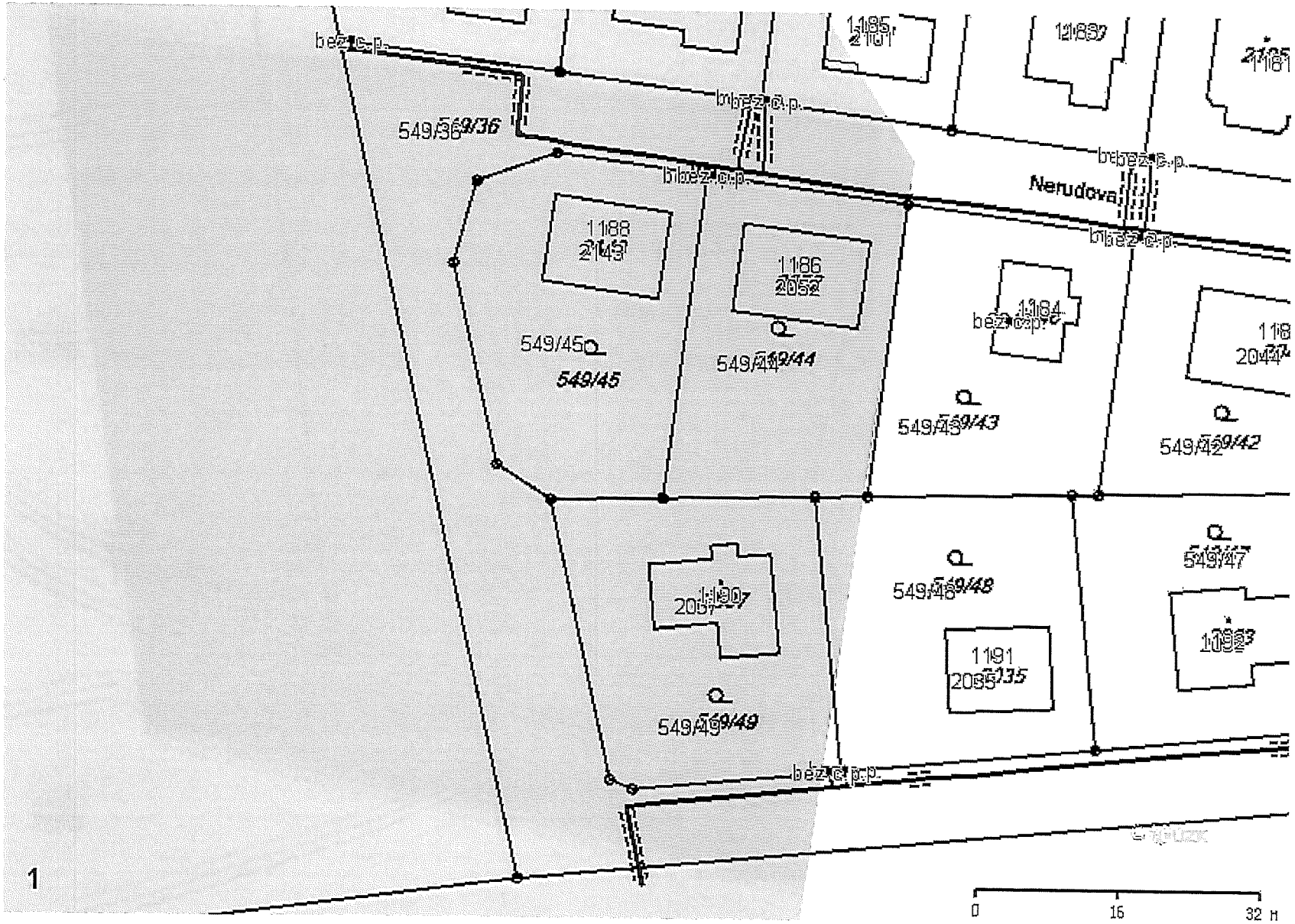

1

Legenda:

	linie plynovodu
	NTL
	STL
	VTL
	VVTL
	nefunkční
	plánovaná stavba před realizací
	ve výstavbě, neuvedeno do provozu
	regulační stanice
	ochranné zařízení
	kabel
	elektropřípojka
	kabel protikorozní ochrany
	anodové uzemnění
	stanice katodové ochrany
	pásmo vlivu anodového uzemnění SKAO

CRA
ČESKÉ RADIOKOMUNIKACE

3

TRANSCONSULT s.r.o.
Nerudova 37 /32
50002 Hradec Králové

Váš dopis značky / ze dne	Naše značka	Vyřizuje	Místo odeslání / dne
0000058237 / 19.12.2018	UPTS/OS/208896/2018	Simona Hulíková	Praha / 20.12.2018

Věc: Vyjádření k existenci podzemních sítí spol. České Radiokomunikace, a.s.

Účel: Existence sítí

A . Využití pozemku parc.č. 549/61, k.ú. Světlá nad Sázavou

K Vaší žádosti o vyjádření k existenci sítí Vám sdělujeme, že ve Vámi vyznačeném/řešeném území nedojde ke styku s žádným podzemním vedením/zařízením v naší správě.

pozdravem

a správnost:

České Radiokomunikace a.s.
Skokanská 2117/1
169 00 Praha 6
(53)

Simona Hulíková
Specialista ochrany sítě

Příloha: Daňový doklad

Platnost tohoto vyjádření je jeden rok od data vystavení, tj. do 20.12.2019

PIN: 5719

Úhradu částky za vyjádření proveďte na účet Českých Radiokomunikací, a.s. Číslo účtu Českých Radiokomunikací, a.s. vč. variabilního symbolu naleznete na přiloženém Zjednodušeném daňovém dokladu.

CRA
ČESKÉ RADIOKOMUNIKACE

Žádost č. j. UPTS/OS/208896/2018

Zájmové území

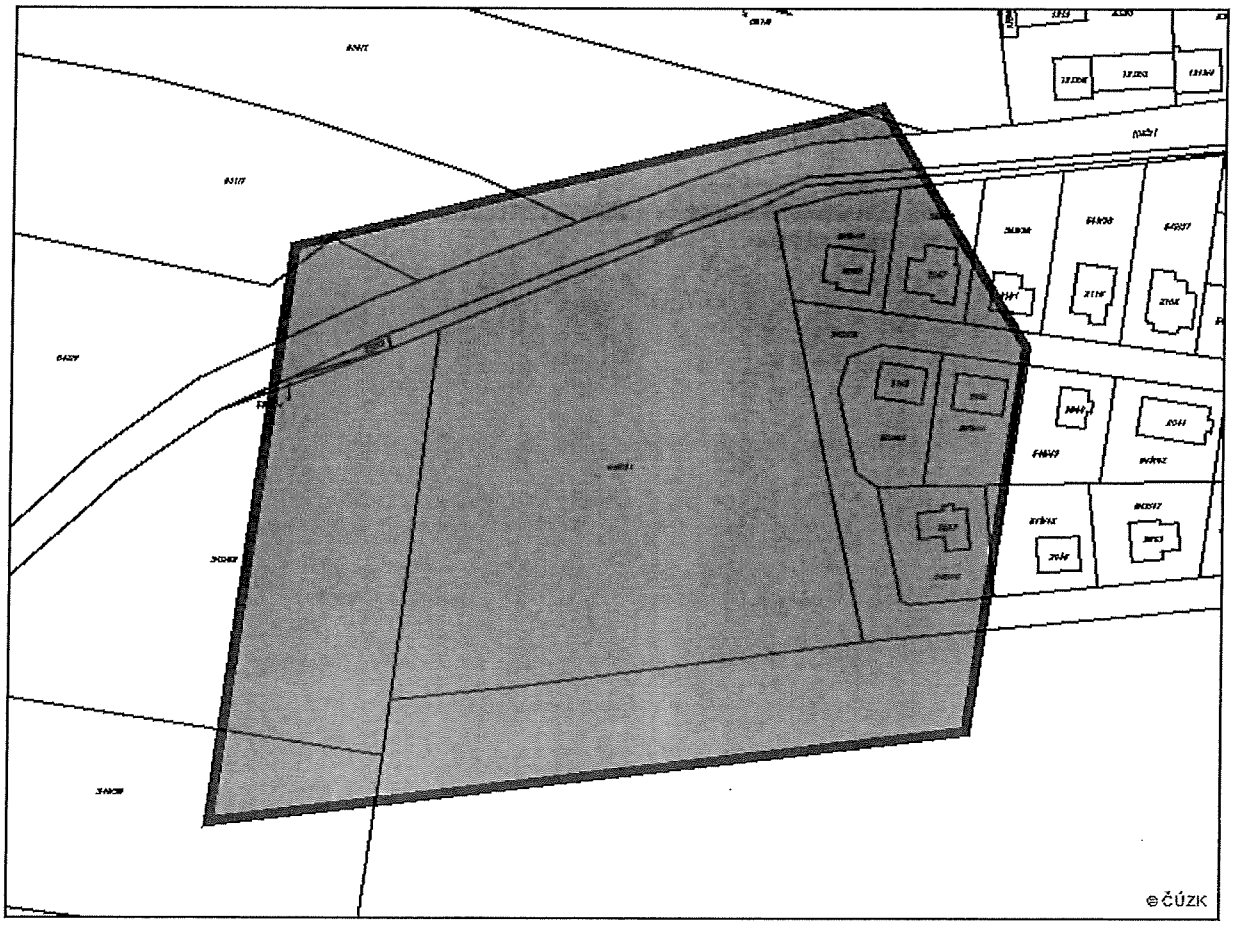

Poznámka: Upozorňujeme Vás, že toto stanovisko **NELZE** uplatnit pro umístění a provoz větrných elektráren.

CETIN
ČESKÁ TELEKOMUNIKAČNÍ INFRASTRUKTURA

VYJÁDŘENÍ O EXISTENCI SÍTĚ ELEKTRONICKÝCH KOMUNIKACÍ společnosti Česká telekomunikační infrastruktura a.s. („Vyjádření")

A VŠEOBECNÉ PODMÍNKY OCHRANY SÍTĚ ELEKTRONICKÝCH KOMUNIKACÍ společnosti Česká telekomunikační infrastruktura a.s. („Všeobecné podmínky ochrany SEK")

toto Vyjádření a Všeobecné podmínky ochrany SEK je vydané dle ustanovení § 101 zákona č. 127/2005 Sb., o elektronických komunikacích a o změně některých souvisejících zákonů, v platném znění („**Zákon o elektronických komunikacích**"), a dle ustanovení § 161 zákona č. 183/2006 Sb., o územním plánování a stavebním řádu, v platném znění („**Stavební zákon**"), a dle příslušných ustanovení zákona č. 89/2012 Sb., občanského zákoníku, v platném znění („**Občanský zákoník**")

Číslo jednací: 812641/18 **Číslo žádosti: 0118 338 233 („Žádost")**

Název akce („**Stavba**")	Využití pozemku parc.č. 549/61, k.ú. Světlá nad Sázavou	
Důvod vydání Vyjádření („**Důvod vyjádření**")	Informace o poloze sítě	
Žadatel	TRANSCONSULT s.r.o., kontaktní osoba: TRANSCONSULT s.r.o. , Nerudova 37/32, Hradec Králové, 50002	
Stavebník	-- neuvedeno --, , -- neuvedeno --, 0	
Zájmové území	Okres	Havlíčkův Brod
	Obec	Světlá nad Sázavou
	Kat. území / č. parcely	Světlá nad Sázavou
Platnost Vyjádření		**19. 12. 2020 („Den konce platnosti Vyjádření")**

Žadatel Žádostí určil a vyznačil Zájmové území, jakož i určil Důvod Vyjádření.

Na základě určení a vyznačení Zájmového území Žadatelem a na základě určení Důvodu Vyjádření vydává společnost Česká telekomunikační infrastruktura a.s. následující Vyjádření:

Dojde ke střetu se sítí elektronických komunikací (dále jen „**SEK**") společnosti **Česká telekomunikační infrastruktura a.s.**

(I) Na Žadatelem určeném a vyznačeném Zájmovém území se vyskytuje SEK společnosti Česká telekomunikační infrastruktura a.s.; a
(II) Stavebník nebo jím pověřená třetí osoba je povinen řídit se Všeobecnými podmínkami ochrany SEK, které jsou nedílnou součástí Vyjádření; a
(III) pro případ, že bude nezbytné přeložení SEK, zajistí vždy takové přeložení SEK její vlastník, společnost Česká telekomunikační infrastruktura a.s. Stavebník, který vyvolal překládku SEK je dle ustanovení § 104 odst. 17 Zákona o elektronických komunikacích povinen uhradit společnosti Česká telekomunikační infrastruktura a.s. veškeré náklady na nezbytné úpravy dotčeného úseku SEK, a to na úrovni stávajícího technického řešení; a
(IV) pro účely přeložení SEK dle bodu (III) tohoto Vyjádření je Stavebník povinen uzavřít se společností Česká telekomunikační infrastruktura a.s. Smlouvu o realizaci překládky SEK; a
(V) Stavebník a/nebo Žadatel není oprávněn užít toto Vyjádření k podání jakékoliv žádosti o vydání jakéhokoliv správního rozhodnutí či jiného rozhodnutí majícího obdobný charakter.

CETIN
ČESKÁ TELEKOMUNIKAČNÍ INFRASTRUKTURA

Číslo jednací: 812641/18 Číslo žádosti: 0118 338 233

Vyjádření je platné pouze pro Zájmové území určené a vyznačené Žadatelem, jakož i pro Důvod Vyjádření stanovený a určený Žadatelem v Žádosti.

Vyjádření pozbývá platnosti i) dnem, kdy je Žadatelem a/nebo Stavebníkem použito k podání žádosti o vydání jakéhokoliv správního rozhodnutí či jiného rozhodnutí majícího obdobný charakter a/nebo dnem zahájení jakéhokoliv správního rozhodnutí či jiného rozhodnutí majícího obdobný charakter, ve kterém bylo Vyjádření použito, ii) uplynutím doby platnosti v tomto Vyjádření uvedené, iii) změnou rozsahu Zájmového území či změnou Důvodu Vyjádření uvedeného v Žádosti a/nebo iv) porušením Všeobecných podmínek ochrany SEK, to vše v závislosti na tom, která ze skutečností rozhodná pro pozbytí platnosti Vyjádření nastane nejdříve.

Společnost Česká telekomunikační infrastruktura a.s. vydáním tohoto Vyjádření poskytla Žadateli pro Žadatelem určené a vyznačené Zájmové území veškeré informace o SEK dostupné společnosti Česká telekomunikační infrastruktura a.s. ke dni podání Žádosti.

Ze strany společnosti Česká telekomunikační infrastruktura a.s. může v některých případech docházet ke zpracování Vašich osobních údajů. Ke zpracování Vašich osobních údajů dochází vždy v souladu s platnými právními předpisy. Konkrétní zásady a podmínky zpracování osobních údajů společností Česká telekomunikační infrastruktura a.s. jsou dostupné na stránce https://www.cetin.cz/zasady-ochrany-osobnich-udaju.

V případě dotazů k Vyjádření kontaktujte prosím asistenční linku 238 461 111.

Přílohami Vyjádření jsou:

- *Všeobecné podmínky ochrany SEK*
- *Informace k vytýčení SEK ve vlastnictví společnosti Česká telekomunikační infrastruktura a.s.*
- *Situační výkres (obsahuje Zájmové území určené a vyznačené Žadatelem a výřezy účelové mapy SEK)*

Vyjádření vydala společnost **Česká telekomunikační infrastruktura a.s.** dne: 19. 12. 2018.

Česká telekomunikační infrastruktura a.s.
Olšanská 2681/6
130 00 Praha 3
DIČ: CZ04084063
96

ČESKÁ TELEKOMUNIKAČNÍ INFRASTRUKTURA

Číslo jednací: 812641/18

Číslo žádosti: 0118 338 233

VŠEOBECNÉ PODMÍNKY OCHRANY SÍTĚ ELEKTRONICKÝCH KOMUNIKACÍ společnosti Česká telekomunikační infrastruktura a.s.

1. PLATNOST VŠEOBECNÝCH PODMÍNEK

i) Tyto Všeobecné í podmínky ochrany sítě elektronických komunikací (dále jen „**VPOSEK**") tvoří součást Vyjádření (jak je tento pojem definován níže v článku 2 VPOSEK).

ii) V případě rozporu mezi Vyjádřením a těmito VPOSEK mají přednost ustanovení Vyjádření, pokud není těmito VPOSEK stanoveno jinak.

2. DEFINICE

Níže uvedené termíny, jsou-li použity v těchto VPOSEK a uvozeny velkým písmenem, mají následující význam:

„**CETIN**" znamená Česká telekomunikační infrastruktura a.s. se sídlem Olšanská 2681/6, Praha 3 PSČ 130 00, IČO: 04084063, zapsaná v obchodním rejstříku vedeném Městským soudem v Praze pod spz. B 20623;
„**Den**" je kalendářní den;
„**Kabelovod**" podzemní zařízení sestávající se z tělesa Kabelovodu a kabelových komor, sloužící k zatahovaní kabelů a ochranných trubek;
„**Občanský zákoník**" znamená zákon č. 89/2012 Sb., občanský zákoník, ve znění pozdějších předpisů;
„**POS**" je zaměstnanec společnosti CETIN, pověřený ochranou sítě, Tomáš Vaňous, tel.: 607 087 977, e-mail: tomas.vanous@cetin.cz;
„**Pracovní den**" znamená Den, který není v České republice dnem pracovního klidu nebo státem uznaným svátkem;
„**Příslušné požadavky**" znamená jakýkoli a každý příslušný právní předpis, vč. technických norem, nebo normativní právní akt veřejné správy či samosprávy, nebo jakékoli rozhodnutí, povolení, souhlas nebo licenci, včetně podmínek, které s ním souvisí;
„**Překládka**" je stavba spočívající ve změně trasy vedení SEK ve vlastnictví CETIN nebo přemístění zařízení SEK ve vlastnictví CETIN; Stavebník, který Překládku vyvolal, je dle ustanovení § 104 odst. 17 Zákona o elektronických komunikacích povinen uhradit společnosti CETIN veškeré náklady na nezbytné úpravy dotčeného úseku SEK, a to na úrovni stávajícího technického řešení;
„**SEK**" je síť elektronických komunikací ve vlastnictví CETIN;
„**Stavba**" je stavba a/nebo činnosti ve vztahu, k níž bylo vydáno Vyjádření, a je prováděna Stavebníkem a/nebo Žadatelem v souladu s Příslušnými požadavky, povolená příslušným správním rozhodnutím vydaným dle Stavebního zákona;
„**Stavebník**" je osoba takto označená ve Vyjádření;
„**Stavební zákon**" je zákon č. 183/2006 Sb., o územním plánování a stavebním řádu;
„**Vyjádření**" je vyjádření o existenci sítě elektronických komunikací vydané společností CETIN dne 19. 12. 2018 pod č.j 812641/18;
„**Zájmové území**" je území označené Žadatelem a/nebo Stavebníkem v Žádosti;
„**Situační výkres**" je výkres, který je přílohou Vyjádření a obsahuje Zájmové území určené a vyznačené Žadatelem v Žádosti a výřezy účelové mapy SEK;
„**Zákon o elektronických komunikacích**" je zákon č. 127/2005 Sb., o elektronických komunikacích a o změně některých souvisejících zákonů, ve znění pozdějších předpisů;
„**Žadatel**" je osoba takto označená ve Vyjádření.
„**Žádost**" je žádost, kterou Žadatel a/nebo Stavebník požádal CETIN o vydání Vyjádření.

3. PLATNOST A ÚČINNOST VPOSEK

Tyto VPOSEK jsou platné a účinné Dnem odeslání Vyjádření na i) adresu elektronické pošty Stavebníka a/nebo Žadatele uvedenou v Žádosti nebo ii) adresu pro doručení prostřednictvím poštovní přepravy uvedenou Stavebníkem a/nebo Žadatelem v Žádosti.

4. OBECNÁ PRÁVA A POVINNOSTI STAVEBNÍKA A/NEBO ŽADATELE

(i) Stavebník, Žadatel je výslovně srozuměn s tím, že SEK je veřejně prospěšným zařízením, byla zřízena ve veřejném zájmu a je chráněna Příslušnými požadavky.

(ii) SEK je chráněna ochranným pásmem, jehož rozsah je stanoven (a) ustanovením § 102 Zákona o elektronických komunikacích a/nebo (b) právními předpisy účinnými před Zákonem o elektronických komunikacích, není-li Příslušnými požadavky stanoveno jinak.

(iii) Stavebník, Žadatel nebo jím pověřená třetí osoba, je povinen při provádění Stavby nebo jiných prací, při odstraňování havárií a projektování staveb, řídit se Příslušnými požadavky, správnou praxí v oboru stavebnictví a technologickými postupy a je povinen učinit veškerá nezbytná opatření vyžadovaná Příslušnými požadavky k ochraně SEK před poškozením. Povinnosti dle tohoto odstavce má Stavebník rovněž ve vztahu k SEK, které se nachází mimo Zájmové území.

(iv) Při zjištění jakéhokoliv rozporu mezi údaji v Situačním výkresu, který je přílohou Vyjádření a skutečným stavem, je Stavebník a/nebo Žadatel povinen bez zbytečného odkladu, nejpozději Den následující po zjištění takové skutečnosti, zjištěný rozpor oznámit POS.

(v) Stavebník, Žadatel nebo jím pověřená třetí osoba, je povinen každé poškození či krádež SEK bezodkladně, nejpozději Den následující po zjištění takové skutečnosti, oznámit takovou skutečnost dohledovému centru společnosti CETIN na telefonní číslo +420 238 464 190.

(vi) Bude-li Stavebník, Žadatel nebo jím pověřená třetí osoba na společnosti CETIN požadovat, aby se jako účastník správního řízení, pro jehož účely bylo toto Vyjádření vydáno, vzdala práva na odvolání proti rozhodnutí vydanému ve správním řízení, je oprávněn kontaktovat POS.

5. POVINNOSTI STAVEBNÍKA PŘI PŘÍPRAVĚ STAVBY

(i) Při projektování Stavby je Stavebník povinen zajistit, aby projektová dokumentace Stavby (i) zohledňovala veškeré požadavky na ochranu SEK vyplývající z Příslušných požadavků, zejména ze Zákona o elektronických komunikacích a Stavebního zákona, (ii) respektovala správnou praxi v oboru stavebnictví a technologické postupy a (iii) umožňovala, aby i po provedení a umístění Stavby dle takové projektové dokumentace byla společnost CETIN, jako vlastník SEK schopna bez jakýkoliv omezení a překážek provozovat SEK, provádět údržbu a opravy SEK.

(ii) Nebude-li možné projektovou dokumentací zajistit některý, byť i jeden z požadavků dle předchozího odstavce (i) a/nebo umístění Stavby by mohlo způsobit, že nebude naplněn některý, byť i jeden z požadavků dle předchozího odstavce (i), vyvolá Stavebník Překládku.

(iii) Při projektování Stavby, která se nachází nebo je u ní zamýšleno, že se bude nacházet v ochranném pásmu radiových tras společnosti CETIN a překračuje výšku 15 m nad zemským povrchem, a to včetně dočasných objektů zařízení staveniště (jeřáby, konstrukce, atd.) je Stavebník povinen písemně kontaktovat POS za účelem získání konkrétního stanoviska a podmínek k ochraně radiových tras společnosti CETIN a pro určení, zda Stavba vyvolá Překládku. Ochranné pásmo radiových tras v šíři 50m je zakresleno do situačního výkresu, který je součástí tohoto Vyjádření.

(iv) Pokud se v Zájmovém území nachází podzemní silové vedení (NN) ve vlastnictví společnosti CETIN, je Stavebník povinen ve vztahu k projektové dokumentaci zajistit totéž, co je uvedeno pod písm (i) tohoto článku 5, přičemž platí, že Stavebník vyvolá Překládku v případech uvedených pod písm (ii) tohoto článku 5.

(v) Stavebník je povinen při projektování Stavby, která je stavbou (a) zařízení silových elektrických sítí (VN, VVN a ZVVN) a/nebo (b) trakčních vedení, provést výpočet či posouzení rušivých vlivů na SEK, zpracovat ochranná opatření, to vše dle a v souladu s Příslušnými požadavky. Stavebník je povinen nejpozději třicet (30) Dnů před podáním žádosti o vydání příslušného správního rozhodnutí k umístění Stavby dle Stavebního zákona předat POS výpočet či posouzení rušivých vlivů na SEK a zpracovaná ochranná opatření.

(vi) Je-li Stavba v souběhu s Kabelovodem, nebo Kabelovod kříží, je Stavebník povinen nejpozději ke Dni, ke kterému započne se zpracováním projektové dokumentace ke Stavbě, oznámit POS a projednat s POS (a) veškeré případy, kdy trajektorie podvrtů a protlaků budou vedeny ve vzdálenosti menší, než je 1,5 m od Kabelovodu a (b) jakékoliv výkopové práce, které budou nebo by mohly být vedeny v úrovni či pod úrovní Kabelovodu nebo kabelové komory.

(vii) Je-li Stavba umístěna nebo má být umístěna v blízkosti Kabelovodu, ve vzdálenosti menší, než jsou 2 m nebo kříží-li Stavba Kabelovod ve vzdálenosti menší, než je 0,5 m nad nebo kdekoli pod Kabelovodem, je Stavebník povinen předložit POS k posouzení zakreslení Stavby v příčných řezech, přičemž do příčného řezu je Stavebník rovněž povinen zakreslit profil kabelové komory.

6. POVINNOSTI STAVEBNÍKA PŘI PROVÁDĚNÍ STAVBY

(i) Stavebník je před započetím jakýchkoliv zemních prací ve vztahu ke Stavbě povinen vytýčit trasu SEK na terénu dle Příslušných požadavků a dle Stavebního zákona. S vytýčenou trasou SEK je Stavebník povinen seznámit všechny osoby, které budou anebo by mohly zemní práce ve vztahu ke Stavbě provádět. V případě porušení této povinnosti bude Stavebník odpovědný společnosti CETIN za náklady a škody, které porušením této povinnosti společnosti CETIN vzniknou a je povinen je společnosti CETIN uhradit.

(ii) Pět (5) Pracovních dní před započetím jakýchkoliv prací ve vztahu ke Stavbě je Stavebník povinen oznámit společnosti CETIN, že zahájí práce či činnosti ve vztahu ke Stavbě. Písemné oznámení dle předchozí věty zašle Stavebník na adresu elektronické pošty POS a bude obsahovat minimálně číslo jednací Vyjádření a kontaktní údaje Stavebníka.

(iii) Stavebník je povinen zabezpečit a zajistit SEK proti mechanickému poškození, a to zpravidla dočasným umístěním silničních betonových panelů nad kabelovou trasou SEK. Do doby, než je zajištěna a zabezpečena ochrana SEK proti mechanickému poškození, není Stavebník oprávněn přejíždět vozidly nebo stavební mechanizací kabelovou trasu SEK. Při přepravě vysokých nákladů nebo při projíždění stroji, vozidly či mechanizací pod nadzemním vedením SEK je Stavebník povinen prověřit, zda výška nadzemního vedení SEK je dostatečná a umožňuje spolehlivý a bezpečný způsob přepravy nákladu či průjezdu strojů, vozidel či mechanizace.

(iv) Při provádění zemních prací v blízkosti SEK je Stavebník povinen postupovat tak, aby nedošlo ke změně hloubky uložení nebo prostorového uspořádání SEK. V místech, kde SEK vystupuje ze země do budovy, rozváděče, na sloup apod. je Stavebník povinen vykonávat zemní práce se zvýšenou mírou opatrnosti, výkopové práce v blízkosti sloupů nadzemního vedení SEK je Stavebník povinen provádět v takové vzdálenosti od sloupu nadzemního vedení SEK, která je dostatečná k tomu, aby nedošlo nebo nemohlo dojít k narušení stability sloupu nadzemního vedení SEK. Stavebník je povinen zajistit, aby jakoukoliv jeho činností nedošlo bez souhlasu a vědomí společnosti CETIN (a) ke změně nivelety terénu, a/nebo (b) k výsadbě trvalých porostů, a/nebo (c) ke změně rozsahu a změně konstrukce zpevněných ploch. Pokud došlo k odkrytí SEK, je Stavebník povinen SEK po celou dobu odkrytí náležitě zabezpečit proti prověšení, poškození a odcizení.

(v) Zjistí-li Stavebník kdykoliv během provádění prací ve vztahu ke Stavbě jakýkoliv rozpor mezi údaji v projektové dokumentaci a skutečností, je povinen bezodkladně přerušit práce a oznámit zjištěný rozpor na adresu elektronické pošty POS. Stavebník není oprávněn pokračovat v pracích ve vztahu ke Stavbě do doby, než získá písemný souhlas POS s pokračováním prací.

(vi) Stavebník není bez předchozího písemného souhlasu společnosti CETIN oprávněn manipulovat s kryty kabelových komor, jakkoli zakrývat vstupy do kabelových komor, a to ani dočasně, vstupovat kabelových komor, jakkoliv manipulovat s případně odkrytými prv SEK či s jakýmkoliv jiným zařízením se SEK souvisejícím. Rovněž bez předchozího písemného souhlasu společnosti CETIN není Stavebník oprávněn umístit nad trasou Kabelovodu jakoukoliv jinou síť technické infrastruktury v podélném směru.

(vii) Byla-li v souladu s Vyjádřením a těmito VPOSEK odkryta SEK je Stavebník povinen tři (3) Pracovní dny před zakrytím SEK písemně oznámit POS zakrytí SEK a vyzvat ho ke kontrole před zakrytím. Oznámení Stavebníka dle předchozí věty musí obsahovat minimálně předpokládaný Den zakrytí, číslo jednací Vyjádření a kontaktní údaje Stavebníka. Stavebník není oprávněn provést zakrytí do doby, než získá písemný souhlas POS se zakrytím.

7. ROZHODNÉ PRÁVO

Vyjádření a VPOSEK se řídí českým právem, zejména Občanským zákoníkem, Zákonem o elektronických komunikacích a Stavebním zákonem. Veškeré spory z Vyjádření či VPOSEK vyplývající budou s konečnou platností řešeny u příslušného soudu České republiky.

8. PÍSEMNÝ STYK

Písemným stykem či pojmem „písemně" se pro účely Vyjádření a VPOSEK rozumí předání zpráv jedním z těchto způsobů:
- v listinné podobě;
- e-mailovou zprávou se zaručeným elektronickým podpisem dle zá č. 227/2000 Sb., o elektronickém podpisu a o změně některý dalších zákonů (zákon o elektronickém podpisu), ve znění pozdějších předpisů;

9. ZÁVĚREČNÁ USTANOVENÍ

(i) Stavebník, Žadatel nebo jím pověřená třetí osoba je počínaje Dnem převzetí Vyjádření povinen užít informace a data uvedená ve Vyjádření pouze a výhradně k účelu, pro který mu byla tato poskytnuta. Stavebník, Žadatel nebo jím pověřená třetí osoba není oprávněn informace a data rozmnožovat, rozšiřovat, pronajímat, půjčovat či jinak umožnit jejich užívání třetí osobou bez předchozího písemného souhlasu společnosti CETIN.

(ii) Pro případ porušení kterékoliv z povinností Stavebníka, Žadatele nebo jím pověřené třetí osoby, založené Vyjádřením /nebo těmito VPOSEK je Stavebník, Žadatel či jím pověřená třetí osoba odpovědný za veškeré náklady a škody, které společnosti CETIN vzniknou porušením povinnosti Stavebníka, Žadatele nebo jím pověřené třetí osoby.

ČESKÁ TELEKOMUNIKAČNÍ INFRASTRUKTURA

Číslo jednací: 812641/18 Číslo žádosti: 0118 338 233

Informace k vytyčení *SEK*

V případě požadavku na vytyčení *PVSEK* společnosti *Česká telekomunikační infrastruktura a.s.* se, prosím, obracejte na společnosti uvedené níže.

Česká telekomunikační infrastruktura a.s. - středisko Čechy východ

se sídlem: Olšanská 2681/6, Praha 3, PSČ 13000
IČ: 04084063 DIČ: CZ04084063
kontakt: tel: 238462863 obslužná doba po-pa 7 - 15 hod

TEMO-TELEKOMUNIKACE, a.s. - výhradní dodavatel společnosti Česká telekomunikační infrastruktura a.s.

se sídlem: U Záběhlického zámku 233/15, 106 00 Praha 10
IČ: 25740253 DIČ: CZ25740253
kontakt: Wasserbauer Josef, mobil: 602450375, e-mail: josef.wasserbauer@temo.cz

AZ GEONET - Pavel Kazda

se sídlem: Sedláčkova 1436/14, 500 02 Hradec Králové
IČ: 72885777 DIČ: CZ7308093045
kontakt: Pavel Kazda, mobil: 776020134, e-mail: azgeonet@seznam.cz

COM PLUS CZ, a.s.

se sídlem: Nad Krocínkou 317/48, 190 00 Praha 9
IČ: 25772104 DIČ: CZ 25772104
kontakt: Help Desk: tel.: 472702123, mobil: 724150190, e-mail: helpdesk@complus.cz

CONTENT, s.r.o.

se sídlem: Karlov 1246, 594 01 Velké Meziříčí, pobočka: Okružní 28/18, 591 01 Žďár nad Sázavou
IČ: 63492164 DIČ: CZ63492164
kontakt: Martin Kalina, tel/fax: 566521721, mobil: 777702117, e-mail: kalina@content-vm.cz, vytycenisiti@seznam.cz

ELTER, s.r.o.

se sídlem: Straněnská 1149, 539 01 Hlinsko
IČ: 49814419 DIČ: CZ49814419
kontakt: tel.: 469312100, mobil: 731115925, e-mail: elter.hlinsko@xaz.cz
Havel Stanislav, mobil: 736778264, Chadima Zdeněk, mobil: 731115933

GIS-STAVINVEX, a.s.

se sídlem: Pražská 1156, Pelhřimov
IČ: 25163558 DIČ: CZ25163558
kontakt: Petr Novák, mobil: 737 286 334, tel/fax: 596 541 102, e-mail: ostrava@gis-stavinvex.cz

Chadima Zdeněk

se sídlem: Máchova 257, 539 73 Skuteč
IČ: 01222163 DIČ:
kontakt: Zdeněk Chadima, tel:731115933, e-mail: z.chadima@tiscali.cz

Jiří Novotný, Montáž, údržba a servis tel.sítí - okr. Třebíč, Znojmo

se sídlem: Akad. Práta 524, 675 55 Hrotovice, okr. Třebíč
IČ: 72377259 DIČ:
kontakt: Jiří Novotný, tel.: 568860888, mobil: 777318588, e-mail: novotny.hrotovice@seznam.cz

Číslo jednací: 812641/18 Číslo žádosti: 0118 338 233

Josef Joura
se sídlem: Okřešice 53, okres Třebíč, 674 01
IČ: 88282091 DIČ: CZ6312180820
kontakt: Josef Joura, mobil: 602578674, e-mail: josefjoura@seznam.cz

Karel Horský
se sídlem: Poličská 877/36, 568 02 Svitavy - Předměstí
IČ: 01377841 DIČ:
kontakt: Karel Horský, mobil: 602 483 023, e-mail: k.horsky.sy@gmail.com

K+K ELTEC, s.r.o.
se sídlem: Smetanova 997, 517 41 Kostelec nad Orlicí
IČ: 25277308 DIČ: CZ25277308
kontakt: Radovan Krsek, mobil: 603486395, e-mail: krsek@eltec.cz

Michlovský stavební s.r.o.
se sídlem: Salaš 99, 76351 Zlín
IČ: 27714080 DIČ: CZ 27714080
kontakt: STŘEDSKO HRADEC KRÁLOVÉ:
Aleš Klimt, mobil: 602482988, e-mail: klimt@michlovsky.cz
František Uřičář, mobil: 605200784, e-mail: uricar@michlovsky.cz

Milan Pospíšil
se sídlem: Topolská 742, 537 05 Chrudim
IČ: 88375072 DIČ:
kontakt: Milan Pospíšil, mobil: 725246121, email: mpospisil1@centrum.cz

PELMONT s.r.o
se sídlem: Vlásenická 1111, 393 01 Pelhřimov
IČ: 25172786 DIČ: CZ25172786
kontakt: Karel Pichl, tel.: 565325325, fax: 565333565, mobil: 602227227, e-mail: pelmont@pelmont.cz

Radim Zabloudil
se sídlem: Tábor 2356/28a, 602 00 Brno - Žabovřesky
IČ: 74899589 DIČ: CZ6210151585
kontakt: Radim Zabloudil, mobil: 602760276, e-mail: radim.zabloudil@seznam.cz

STAVAK spol. s r.o.
se sídlem: Žižkova 832, 580 01 Havlíčkův Brod
IČ: 15058786 DIČ: CZ15058786
kontakt: Jan Dostál, tel.: 569429309, mobil: 602482982, e-mail: dostal@stavak.cz

TELEPROG s.r.o.,
se sídlem: Znojemská 4665/78a, 586 01 Jihlava
IČ: 60721197 DIČ: CZ60721197
kontakt: Luboš Štěpnička, tel.: 567322089, fax: 567161319, mobil: 602782898, e-mail: stepnicka@teleprog.cz

ČESKÁ TELEKOMUNIKAČNÍ INFRASTRUKTURA

Číslo jednací: 812641/18 Číslo žádosti: 0118 338 233

Vegacom, a.s.

se sídlem: Rantířov 20, (Areál Agropodnik), 588 41 Vyskytná nad Jihlavou
IČ: 25788680 DIČ: CZ25788680
kontakt: Martin Pečar, mobil: 603855658, e-mail: pecar@vegacom.cz
Zdeněk Plšek, mobil: 605232401, e-mail: plsek@vegacom.cz

CETIN
ČESKÁ TELEKOMUNIKAČNÍ INFRASTRUKTURA

(tiskový formát A3)

Příloha k Vyjádření č.j.: 812641/18

Číslo žádosti: 0118 338 233

SITUAČNÍ VÝKRES - ZÁJMOVÉ ÚZEMÍ

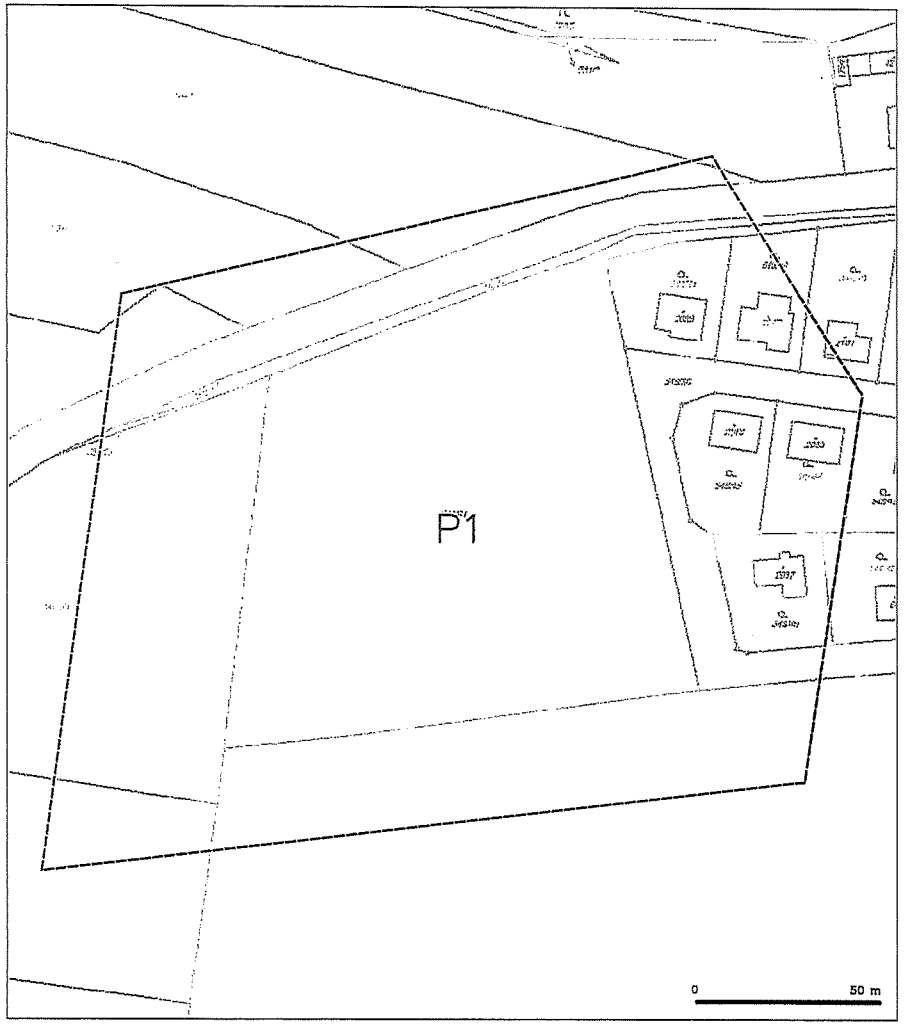

LEGENDA

hranice zájmového území k vyjádření

Česká telekomunikační infrastruktura a.s.
Olšanská 2681/6
130 00 Praha 3
DIČ: CZ24058053

96

CETIN
ČESKÁ TELEKOMUNIKAČNÍ INFRASTRUKTURA

(tiskový formát A3)

Příloha k Vyjádření č.j.: 812641/18

Číslo žádosti: 0118 338 233

SITUAČNÍ VÝKRES - POLYGON 1

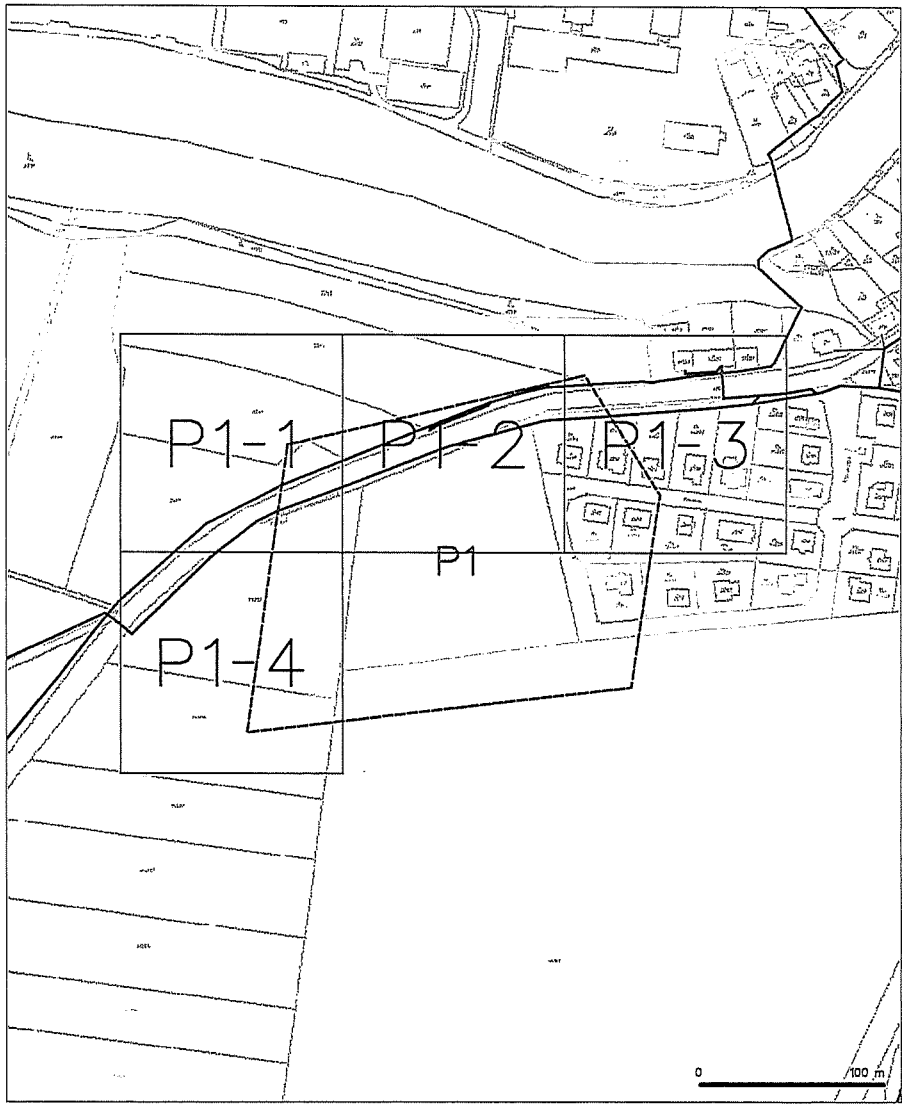

LEGENDA

hranice zájmového území k vyjádření

CETIN
ČESKÁ TELEKOMUNIKAČNÍ INFRASTRUKTURA

(tiskový formát A3)

Příloha k Vyjádření č.j.: 812641/18

Číslo žádosti: 0118 338 233

SITUAČNÍ VÝKRES - POLYGON 1, list kladu P1-1

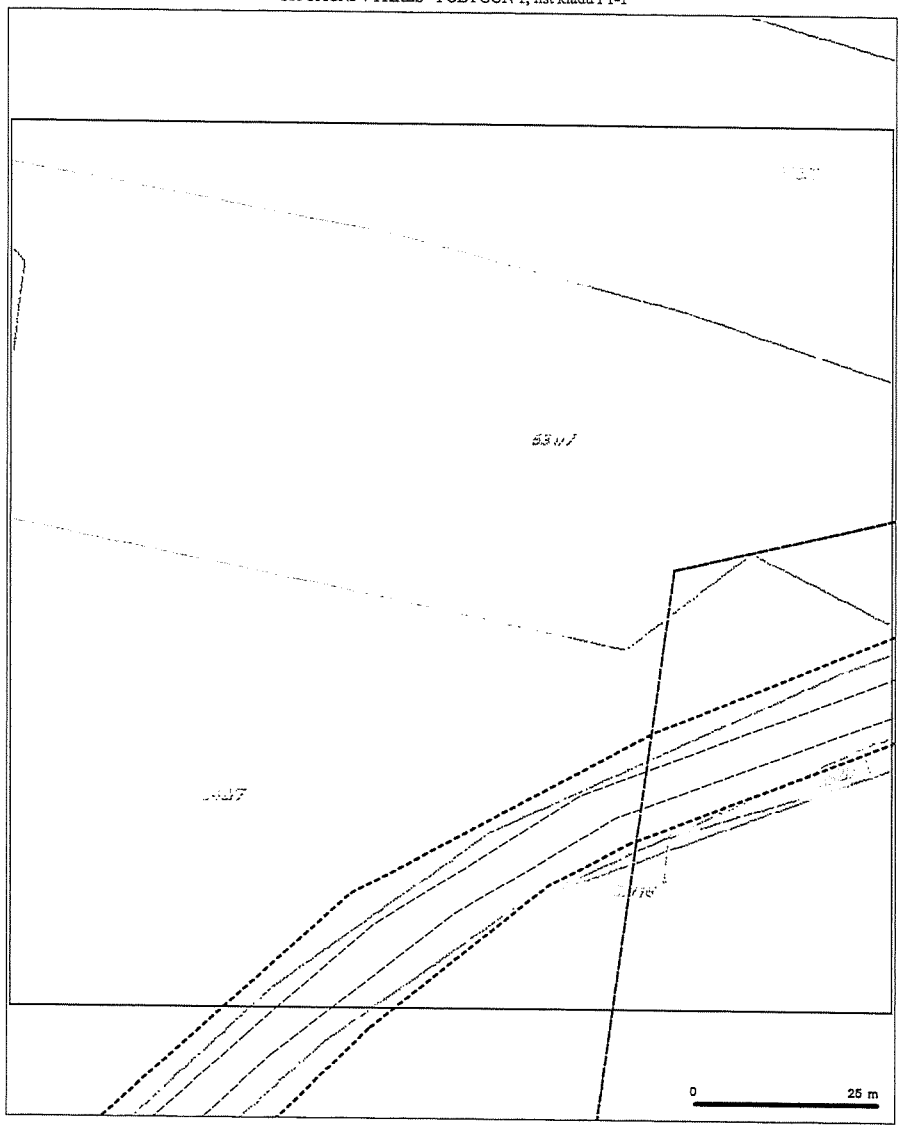

LEGENDA

CETIN
ČESKÁ TELEKOMUNIKAČNÍ INFRASTRUKTURA

(tiskový formát A3)

Příloha k Vyjádření č.j.: 812641/18

Číslo žádosti: 0118 338 233

SITUAČNÍ VÝKRES - POLYGON 1, list kladu P1-2

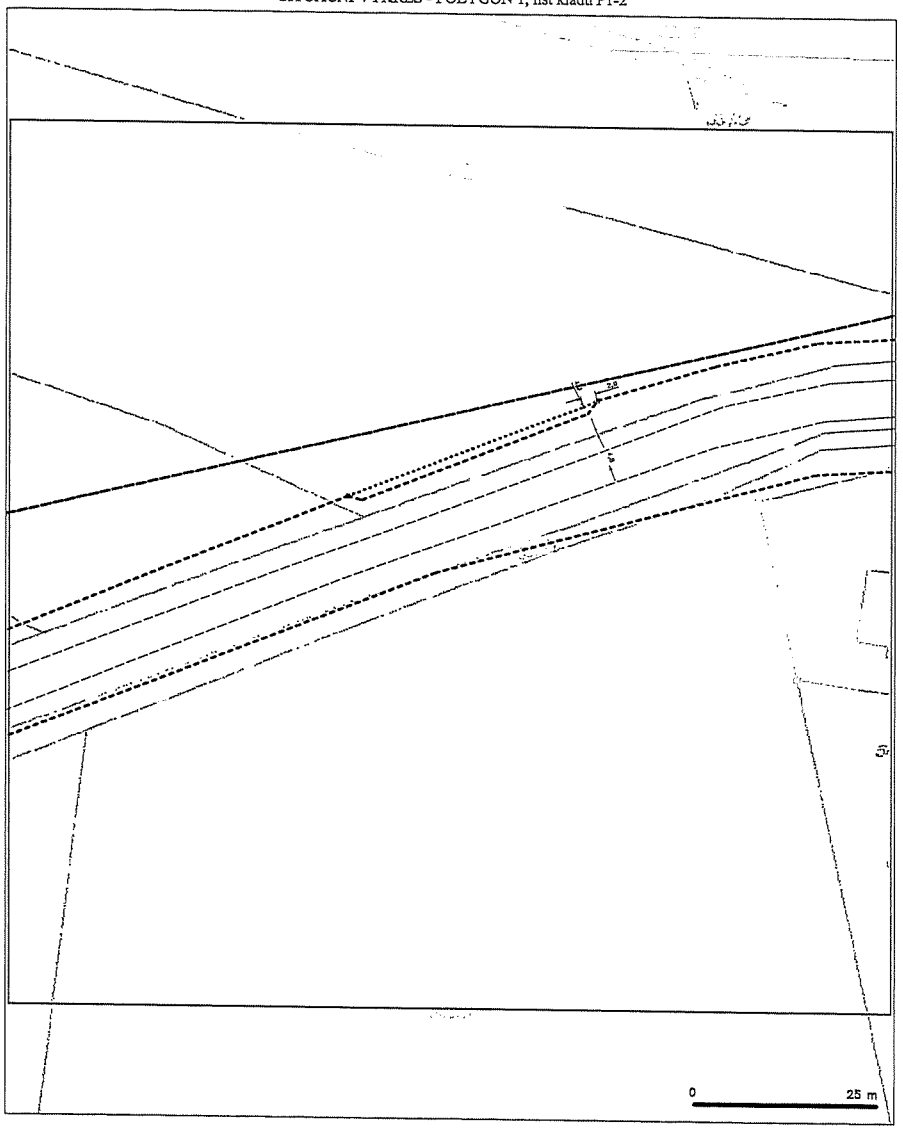

LEGENDA

CETIN
ČESKÁ TELEKOMUNIKAČNÍ INFRASTRUKTURA

(tiskový formát A3)

Příloha k Vyjádření č.j.: 812641/18

Číslo žádosti: 0118 338 233

SITUAČNÍ VÝKRES - POLYGON 1, list kladu P1-3

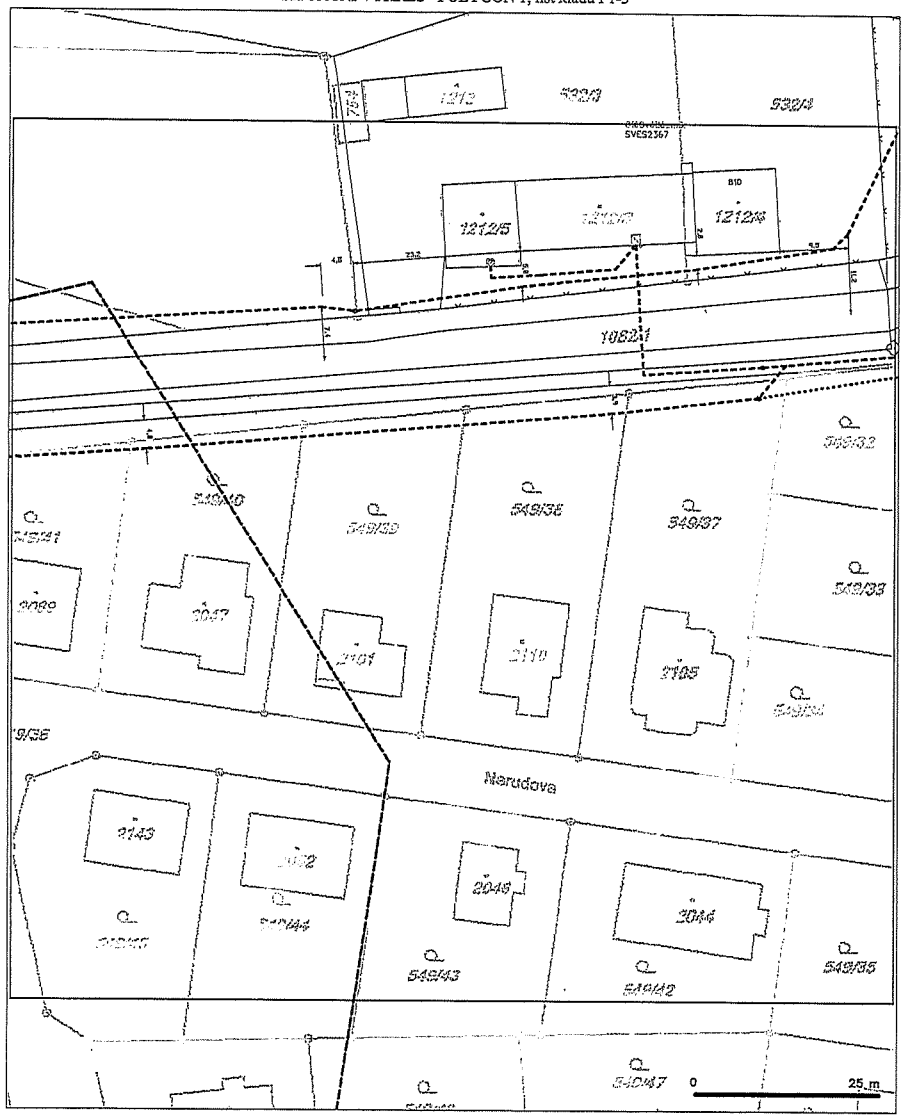

LEGENDA

CETIN
ČESKÁ TELEKOMUNIKAČNÍ INFRASTRUKTURA

(tiskový formát A3)

Příloha k Vyjádření č.j.: 812641/18

Číslo žádosti: 0118 338 233

SITUAČNÍ VÝKRES - POLYGON 1, list kladu P1-4

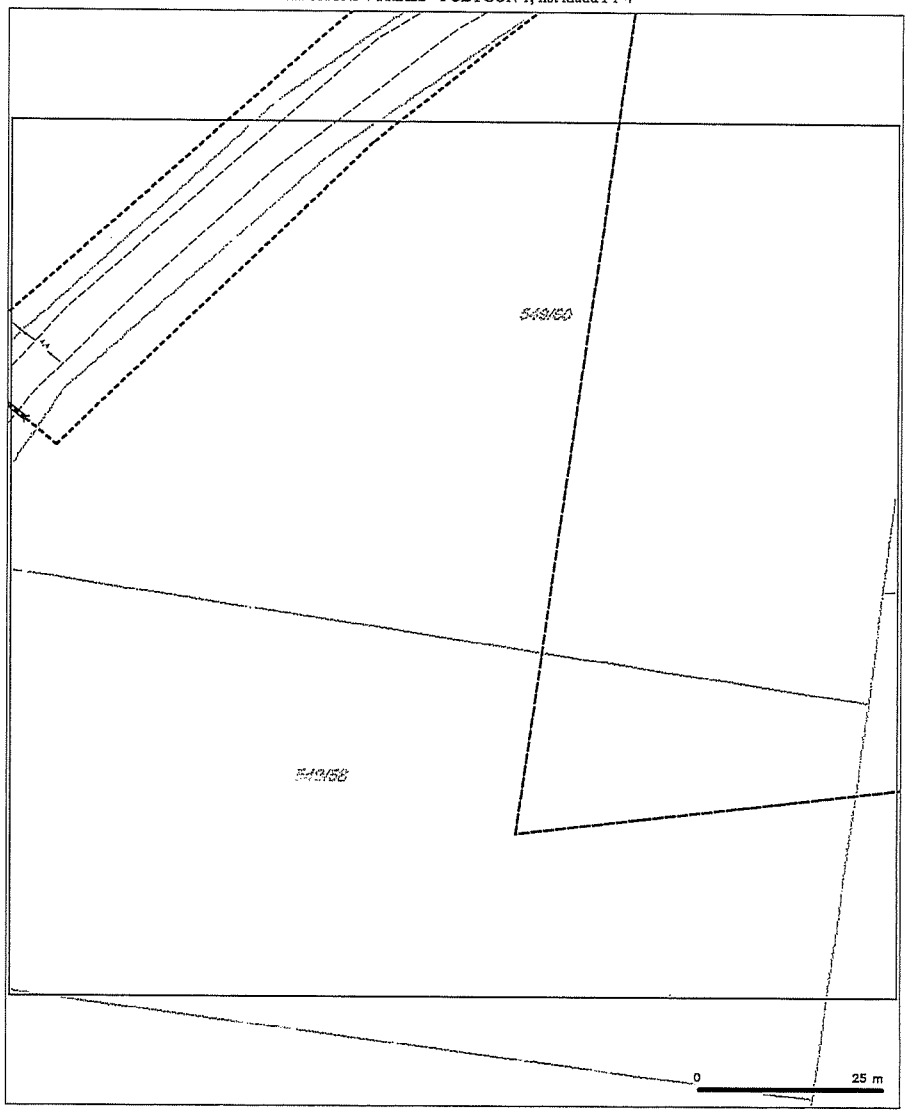

LEGENDA

1

ČEPRO

EuroOil

Jan Tužil
TRANSCONSULT s.r.o.
Nerudova 37/32
50002 Hradec Králové

Dne: 19.12.2018
Vaše č.j.: 2018265783
Sp.zn: 12323/18
Vyřizuje: Bednářová Zuzana

Věc: Využití pozemku parc.č. 549/61, k.ú. Světlá nad Sázavou - Existence sítí

K Vaší výše uvedené žádosti sdělujeme, že v k.ú. Světlá nad Sázavou se v místě, které bylo vymezeno ve Vaší žádosti, nenachází podzemní dálkové zařízení ani nadzemní objekty, jejichž vlastníkem či provozovatelem je společnost ČEPRO, a.s., a místo není dotčeno ani jinými našimi zájmy.

Současně Vám sdělujeme, že kompletní informace o územích dotčených inženýrskými sítěmi lze získat na místně a věcně příslušných úřadech územního plánování, kterým společnost ČEPRO, a.s., jako vlastník a provozovatel sítí technické infrastruktury, předává a pravidelně aktualizuje v souladu s ustanoveními § 27 a 28 zákona číslo 183/2006 Sb., o územním plánování a stavebním řádu, v aktuálním znění, veškeré informace o poloze svých zařízení.

Platnost tohoto vyjádření je 12 měsíců ode dne jeho vyhotovení. Vyjádření se vztahuje pouze pro účel, pro který bylo vydáno.

S pozdravem

ČEPRO, a.s.

Zuzana Bednářová
oddělení evidence a správy nemovitostí

ČEPRO, a. s.
Dělnická č. p. 213, č. or. 12
170 04 Praha 7
Česká republika

Tel.: +420 221 968 111
Fax: +420 221 968 300
E-mail: ceproas@ceproas.cz
http://www.ceproas.cz

Zapsáno v Obchodním rejstříku vedeném Městským soudem v Praze, oddíl B, vložka 2341.

IČ: 60193531
DIČ: CZ60193531

Zájmové území:

POLYGON((-679157.11 -1098895.76,-679179.33 -1099055.04,-678969.25 -1099030.17,-678953.38 -1098923.28,-678994.65 -1098857.13,-679157.11 -1098895.76))



ČEPRO, a. s.
Dělnická č. p. 213, č. or. 12
170 04 Praha 7
Česká republika

Tel.: +420 221 968 111
Fax: +420 221 968 300
E-mail: ceproas@ceproas.cz
http://www.ceproas.cz

Zapsáno v Obchodním rejstříku vedeném Městským soudem v Praze, oddíl B, vložka 2341.

IČ: 60193531
DIČ: CZ60193531